

ROTHAARSTEIG®

*Der Weg der Sinne*

# ROTHAARSTEIG *Wegweiser*

wanderbares deutschland QUALITÄTSWEG

TOP TRAILS OF GERMANY

**Alle Qualitätsgastgeber**

Hotels, Gasthöfe, Pensionen, Ferienwohnungen, Hütten, Herbergen, Gastronomien, Zelt- & Trekkingplätze, Campingplätze, Touristinformationen

**www.rothaarsteig.de**

TATONKA®
EXPEDITION LIFE

...weil wir auf eine faire & transparente Produktion stehen!

OPEN FACTORY

*Deshalb werden unsere Produkte in unseren eigenen Werken in Vietnam gefertigt. Diese sind nach europäischen Fertigungsstandards eingerichtet und nach dem weltweit anerkannten und TÜV-geprüften Sozialstandard SA8000 zertifiziert. Zudem stehen unsere Produkte für hohe Qualität, beste Verarbeitung und langlebigen Nutzen. Davon kannst du dich selber überzeugen bei einem Besuch in unserer Open Factory.* ***Melde dich jetzt kostenlos an!***

openfactory.tatonka.com

TATONKA - OUTDOOR EQUIPMENT SEIT 1993

# Natürlich. Sinnlich. Rothaarsteig

ROTHAARSTEIG
Der Weg der Sinne

**Was lieben Sie am Wandern am meisten?**

Die Nähe und Idylle der Natur, die aktive Entspannung, die unüberhörbare Stille, den Duft der Jahreszeiten, die kleinen Wunder am Wegesrand, den Geschmack frischen Quellwassers, die guten Gespräche? Oder einfach das Wohlgefühl, das sich als Summe all dessen einstellt? Dann herzlich willkommen am Rothaarsteig, dem „Weg der Sinne". Mitten in Deutschland erdet er auf 154 aussichtsreichen Kilometern Sinne, Geist und Seele und stillt Ihre Sehnsucht nach Geborgenheit.

Der Rothaarsteig führt Sie sicher zum Ziel dank einer vorbildlichen Ausschilderung und Infrastruktur. Er begleitet Sie zu sich selbst, er lädt Sie ein, durch Sehen, Fühlen, Riechen, Hören und Schmecken wieder auf Ihre eigene Wahrnehmung zu vertrauen. Er überzeugt Ihren Anspruch an Qualität und Authentizität, indem er Sie das Echte, das Ursprüngliche entdecken lässt. Unterwegs wie bei der Einkehr.

Das garantieren unsere Rothaarsteig-Qualitätsbetriebe. Sie lassen Sie hervorragend genießen, wunderbar entspannen und traumhaft schlafen. Außerdem bieten sie Ihnen viele angenehme, wanderspezifische Services.

Lernen Sie den Rothaarsteig und seine Gastgeber*innen kennen. Sie werden eine zweite Heimat finden. Versprochen! Wir freuen uns auf Sie. Auf bald am „Weg der Sinne".

*Ihr Rothaarsteig-Team*

# Inhalt

Willkommen am Rothaarsteig ..... Seite 3
Rothaarsteig – Übersichtskarte ..... Seite 5
Impressum und Kontakt ..... Seite 8

**Der Rothaarsteig ..... Seite 9**
Den Rothaarsteig in Etappen wandern ..... Seite 10
Die Rothaarsteig-Spuren ..... Seite 16
Die Markierung ..... Seite 17
Rothaarsteig im Land der Naturparke ..... Seite 18

**Die Rothaarsteig Qualitätsbetriebe ..... Seite 20**

**Praktische Wandertipps ..... Seite 23**
Der Rothaarsteig-Wanderpass ..... Seite 24
Die Wander-App für den Rothaarsteig ..... Seite 25
Die Original Rothaarsteig-Wanderkarte ..... Seite 25
Gemeinsam Natur erleben – Verhaltensregeln im Wald ..... Seite 26
Häufig gestellte Fragen – FAQ ..... Seite 27
Die Wisente am Rothaarsteig – Verhaltenstipps ..... Seite 30
Ihre Anreise zum Rothaarsteig ..... Seite 32
Die Ranger am Rothaarsteig ..... Seite 36
Der Wald am Rothaarsteig verändert sich ..... Seite 38
Rothaarsteig Förderer + Freunde e.V. ..... Seite 41
Infos zu den Gastgeber-Rubriken ..... Seite 42

**Touristische Informationen von Brilon bis Dillenburg:**
Hotels, Gasthöfe, Pensionen ..... Seite 45
Ferienwohnungen und Ferienhäuser ..... Seite 63
Hütten und Herbergen ..... Seite 67
Wanderhütten zum Einkehren und Gastronomie ..... Seite 69
Zelt- und Trekkingplätze ..... Seite 75
Wohnmobilstellplätze und Campingplätze ..... Seite 79
Touristische Informationsstellen ..... Seite 83

Rothaarsteig Zugangswege ..... Seite 88
Entfernungsübersicht mit Kilometrierung ..... Seite 90
Bildnachweis ..... Seite 94

# Rothaarsteig Übersichtskarte

ROTHAARSTEIG

Der Weg der Sinne

## Auf einen Blick

mit:

- Rothaarsteig-Spuren
- und Audiowegen

Legende:

- Rothaarsteig (Hauptweg) Dillenburg - Brilon
- Zugangswege
- Rothaarsteig-Spuren
- Audioweg
- DB Bahnhof
- P Wanderportal (Parkplatz)
- Aussichtspunkt

| | |
|---|---|
| Ruhrquelle | Quellen am Rothaarsteig |
| Ruine Ginsburg | Erlebnispunkte |
| Tiefenrother Höhe | Orientierungspunkte |
| 154 km | Wanderkilometer |
| 1,7 km | Länge der Zuwege |

© Rothaarsteigverein e.V., Schmallenberg / Kartographie Muggenthaler, Regen - 08/2020



**Service-Hotline:**
**Telefon 0 29 74 4 99 41 63**
Täglich kostenlos für Sie erreichbar

Folgen Sie uns auch bei Facebook und Instagram:


**Herausgeber:**
Rothaarsteigverein e.V.
Postfach 1360
57378 Schmallenberg

**www.rothaarsteig.de**
info@rothaarsteig.de

**Fotografien:**
Klaus-Peter Kappest, Sauerland-Tourismus / Paul Masukowitz / REACT EU, Heidi Bücker, Couchflucht (S.Bechtold), PampaExplorer, Kerstin Prutti, Räther, Carsten Beyer, Nokia, Jugendherberge Winterberg, Trekkingplatz Himmelsnah, Fernwehyvi, Schmallenberger Sauerland Tourismus, Björn Hänssler

**Herstellung:** www.zweixh.de

**Bildnachweis:** siehe Seite 94

**Stand:** Dezember 2022

**DANKE:** ...an alle Mitwirkenden entlang des Rothaarsteig!


Alle Preise und Angaben ohne Gewähr! Änderungen/Ergänzungen vorbehalten.

# Der Rothaarsteig

# Den Rothaarsteig in Etappen wandern

**Etappe 1: Brilon – Willingen**
*(23,4 km, 690 Höhenmeter)*
In Brilon, der alten Hansestadt und zugleich waldreichsten Stadt Deutschlands, beginnt der Rothaarsteig. Vom Marktplatz, vor dem historischen Rathaus werden Sie durch die Stadt in den Wald geleitet. Mit der Möhnequelle am Osthang des Poppenbergs (605 m) steuert der Rothaarsteig die erste vieler namhafter Quellen im Rothaargebirge an. Im sogenannten Bürgerwald wurden auf private Initiative nach dem Sturm Kyrill im Jahre 2007 bis heute mehr als 500.000 Bäume von rund 30 verschiedenen Baumarten gepflanzt. Nach dem Borberg (670 m) mit wunderbarer Aussicht verläuft der Rothaarsteig über die Ginsterköpfe, einem relativ steilen Abschnitt, der besonders sportlich Wandernden Freude bereitet. Von hier haben Sie einen herrlichen Blick hinüber zu den Bruchhauser Steinen. Nachdem Sie das Kunstwerk „Feuereiche" passiert haben, erreichen Sie die imposanten Felsen. Über den Richtplatz und den Rothaarsteig-Zugangsweg gelangen Sie schließlich nach Willingen.

**Etappe 2: Willingen – Winterberg**
*(22,1 km, 480 Höhenmeter)*
Vom Richtplatz aus führt der Rothaarsteig über den Langenberg (843,2 m), den höchsten Berg NRWs. Nach ein paar Kilometern verändert sich die Landschaft: der Wald wird lichter und weicht einer Heidelandschaft, der Niedersfelder Hochheide. Am Rande dieses Naturschutzgebietes liegt der Clemensberg (839 m), einer der wenigen Gipfel, die waldlos sind und daher auch ohne Aussichtsturm eine schöne Weitsicht bieten. Vorbei an der Quelle der Ruhr, Namensgeberin des Ruhrgebiets, führt Sie der Weg über die Heidenstraße, eine historischen Verbindung von Köln nach Leipzig, mitten hinein in das Wintersportzentrum Winterberg.

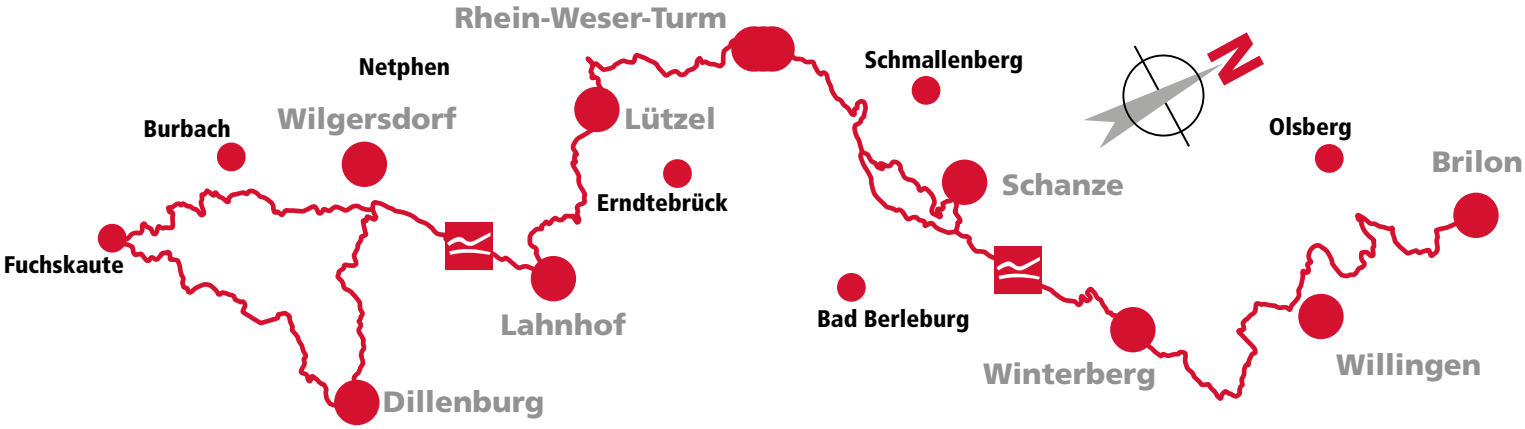


**Etappe 3: Winterberg – Schanze**
*(18,8 km, 460 Höhenmeter)*
Ab Winterberg verläuft der Rothaarsteig direkt in Richtung St. Georg Skisprungschanze, von der Sie bei klarem Wetter eine herrliche Aussicht haben. Der Aufstieg zum Kahler Asten (842 m), dem wohl bekanntesten Berg am Rothaarsteig, führt über einen wunderschönen Pfad, auf dem sich Wald- und Heidelandschaft abwechseln. Oben angelangt können Sie aufgrund der offenen Heidelandschaft eine 360-Grad-Perspektive genießen. Nach dem Abstieg durchqueren Sie die Orte Lenneplätze und Langewiese. Anschließend führt Sie ein sehr kurzer, aber steiler Pfad wieder in den Wald. Hinter dem Heidenstock teilt sich der Rothaarsteig in Tal- und Kammvariante. Hier verlassen Sie den Kamm und wandern bis nach Schanze.

**Etappe 4: Schanze – Rhein-Weser-Turm**
*Talvariante: (23,5 km, 507 Höhenmeter)*
*Kammvariante: (22,7 km, 346 Höhenmeter)*
Auf der vierten Etappe des Rothaarsteig vereinen sich malerische Orte und Natur pur. Dabei können Sie zwischen Kamm- und Talvariante wählen. Auf der Talvariante verlassen Sie Schanze und wandern durch das schluchtenartige Grubental hinab in das Örtchen Latrop. Die Kammvariante hingegen führt Sie vorbei an einigen Skulpturen des WaldSkulpturenWeg und der Hängebrücke. An der Millionenbank treffen sich die beiden Varianten. Dort angelangt, befinden Sie sich im Kern des Gebietes, in dem seit 2013 eine freilebende Herde Wisente unterwegs ist. Eine Begegnung mit den Tieren ist ein faszinierendes Naturerlebnis. Zeigen Sie den nötigen Respekt und halten Sie ausreichend Distanz zur Herde. Weiter auf dem Rothaarsteig geht es über den Heidkopf nach Jagdhaus. Nach Kilometer 82 erreichen Sie dann den Rhein-Weser-Turm.

**Etappe 5: Rhein-Weser-Turm – Lützel**
*(18,4 km, 390 Höhenmeter)*
Gleich nach dem Abstieg vom Rhein-Weser-Turm wartet das offene und weite Schwarzbachtal mit seinen seltenen Pflanzen und dem natürlich geschwungenen Bachlauf auf Sie. Hier bleibt die Natur sich selbst überlassen. Nicht weniger attraktiv ist der Aufstieg durch das schmale Habbecke Tal hinauf zur Heinsberger Heide, die sich im Herbst besonders farbenfroh präsentiert. Nach dem Dreiherrnstein, wo früher die drei Landesgrenzen von Nassau, Westfalen und Kurköln zusammentrafen, passieren Sie die Quelle der Ferndorf, einem 24 km langen Zufluss der Sieg. Durch die Ginsberger Heide geht es nun auf die Ginsburg zu. Im Jahr 1568 sammelte der in Dillenburg geborene Wilhelm von Oranien hier seine Truppen für den Freiheits-

kampf. Die Ginsburg ist heute als Aussichtsturm zugänglich. Auf dem letzten Wegstück führt der Rothaarsteig zum Giller (653 m). Zielort der Etappe ist schließlich der Ort Hilchenbach-Lützel.

### Etappe 6: Lützel – Lahnquelle

*(14,2 km, 315 Höhenmeter)*

Auf seiner sechsten Etappe führt der Rothaarsteig in das Quellgebiet dreier großer Flüsse: Eder, Sieg, Lahn. Zu Beginn treffen Sie auf die ausgeprägten Moorlandschaften entlang der Eder. Von dort führt der Rothaarsteig jetzt in östliche Richtung über die Kohlenstraße nach Benfe und weiter zur Quelle der Sieg. Die Namensgeberin für das Siegerland mündet nach 155 km in den Rhein. Noch einmal drei Kilometer auf dem Rothaarsteig und das Ziel der sechsten Etappe ist erreicht: Die Quelle der Lahn am Lahnhof. Wie die Sieg fließt auch die Lahn dem Rhein zu.

### Etappe 7: Lahnquelle – Wilgersdorf

*(18,4 km, 330 Höhenmeter)*

Vorbei an einem kleinen Waldfriedhof führt der Rothaarsteig zur Ilsequelle, einer seit dem Mittelalter bekannten Heilquelle. Weiter geht es über den Jagdberg. Sie wandern auf der Haincher Höhe über die historische Eisenstraße, deren mittelalterliches Steinpflaster Sie an einigen Stellen noch erkennen können. Die in Stein gefasste Dillquelle ist eine weitere Besonderheit auf der Strecke. Zum Abschluss der 7. Etappe dürfen Sie sich auf den atemberaubenden Ausblick von der Aussichtsplattform „Nase im Wind" freuen. Kurz nach der Tiefenrother Höhe verlassen Sie den Steig über den gelb markierten Zugangsweg in Richtung Wilgersdorf.

### Etappe 8: Wilgersdorf – Dillenburg

*(20,4 km, 550 Höhenmeter)*

Bald nach der Tiefenrother Höhe lädt Sie der Wilgersdorfer Haubergspfad ein, diese besondere Form der Waldbewirtschaftung kennenzulernen. Kurz darauf teilt sich der Rothaarsteig in Westerwald- und Dillvariante. Auf letzterer erwandern Sie das Naturdenkmal Lucaseiche, eine imposante Eiche mit einen Umfang von 3,85 m und einer Höhe von 27,5 m. Vorbei am idyllisch gelegenen Forsthaus Steinbach führt der Rothaarsteig hinunter ins Dilltal. Der Aussichtspunkt Westerwaldblick motiviert für einen letzten Anstieg. Über den Galgenberg geht es letztlich hinab in die Oranierstadt Dillenburg. Der Rothaarsteig führt hier bis zum Bismarcktempel, von dort steigen Sie durch die Altstadt ab bis zum Rothaarsteig-Portal an der Parkanlage des Hofgartens.

**Für sportlich Wandernde**
**empfiehlt sich eine Verkürzung auf 6 Etappen:**

1. Tag: Brilon – Willingen *(24 km, 690 Hm)*
2. Tag: Willingen – Winterberg *(22 km, 480 Hm)*
3. Tag: Winterberg – Jagdhaus *(29 km, 570 Hm)*
4. Tag: Jagdhaus – Lützel *(27 km, 480 Hm)*
5. Tag: Lützel – Haincher Höhe *(26 km, 450 Hm)*
6. Tag: Haincher Höhe – Dillenburg *(27 km, 440 Hm)*

**Tipp:** Natürlich lässt sich der Rothaarsteig auch in umgekehrter Richtung von Süd nach Nord, also von Dillenburg nach Brilon wandern.

**Auch als Pauschale buchbar: Rothaarsteig – das Original!**

**8-Etappen-Tour** – 9 Übernachtungen mit Frühstück
Preise pro Person im Doppelz. 945,- € | (im EZ + 144,- €)

**6-Etappen-Tour** – 7 ÜN mit Frühstück – für sportlich Wandernde
Preise pro Person im Doppelz. 745,- € | (im EZ + 112,- €)

Auch als 2x6 Etappen-Tour mit kürzeren Etappen buchbar.

**Info:** Die Wandertouren starten immer freitags bis sonntags, von April bis Oktober, außer Ostern. Beginn an anderen Wochentagen und in den Wintermonaten auf Anfrage.

**Anbieter:**
Rothaarsteigverein e.V.
Postfach 1360, 57378 Schmallenberg
Telefon: 02974 4994163, info@rothaarsteig.de

Angebot direkt anfragen!

**Veranstalter:** Kleins Wanderreisen,
www.kleins-wanderreisen.de

Alle Wanderpauschalen und zertifizierten Wanderunterkünfte:
**www.rothaarsteig.de/gastgeber**

# Die Rothaarsteig-Spuren

## Ausgezeichnete Rundwege entlang des Steigs

Die Rothaarsteig-Spuren sind besonders schöne, als Qualitätswege ausgezeichnete Rundwanderwege, die entlang des gesamten Rothaarsteig zu finden sind. Viele naturbelassene, schmale Wege sowie kulturelle Höhepunkte machen die Rothaarsteig-Spuren zu einem außerordentlichen Wandererlebnis. Sie verlaufen über einen Teil des Rothaarsteig oder über einen Rothaarsteig-Zugangsweg und sind zwischen 7 und 23 Kilometer lang. Die einheitliche, auffällige Wegemarkierung – das weiße, liegende Rothaarsteig-R auf schwarzem Grund – macht die Rundwanderwege nahezu „unverlaufbar". Die Touren sind also sowohl für Menschen, die mit dem Wandern neu beginnen, als auch für erfahrene Wanderende interessant.

Karten und Tourenbeschreibungen zu allen Rothaarsteig-Spuren finden Sie entweder online unter **www.rothaarsteig.de/spuren** oder in unserem neuen Prospekt „Rothaarsteig Spuren – Alle Rothaarsteig-Rundwanderwege auf einen Blick". In der ausklappbaren Übersichtskarte auf Seite 5-7 erkennen Sie die Rothaarsteig-Spuren an einem roten Fähnchen.

Übrigens gibt es für die Rothaarsteig-Spuren auch einen eigenen Wanderpass. Mindestens 8 der 14 Rundwanderwege wandern, Wanderpass in der Gastronomie, Tourist-Information oder einer beliebigen Station abstempeln lassen und anschließend eine Auszeichnung erhalten sowie an unserem Gewinnspiel teilnehmen! Weitere Infos auf Seite 24 und unter **www.rothaarsteig.de/spuren.**

# Die Markierung

## Sicherheit auf Schritt und Tritt!

Die Ausschilderung des Rothaarsteig genießt inzwischen europaweit Vorbildfunktion. Folgen Sie dem einprägsamen Logo, kommen Sie immer gut und sicher an. Zusätzlich informieren Sie Wegweiser an allen Weggabelungen und -kreuzungen über Ihren aktuellen Standort, inklusive Höhenangabe, Nah-, Fern- und Einkehrziele sowie die jeweiligen Entfernungen.

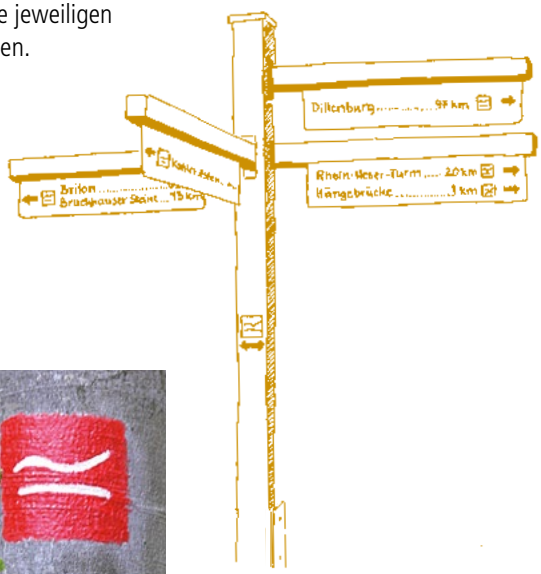

Der Rothaarsteig Hauptweg von **Brilon** nach **Dillenburg** sowie die Westerwaldvariante sind mit einem **weißen**, liegenden **R** auf **rotem** Grund gezeichnet.

Die Rothaarsteig Zu- und Abgangswege, die Sie in die Orte entlang des Weges führen, sind mit einem **schwarzen**, liegenden **R** auf **gelbem** Grund markiert.

Die Rundwanderwege Rothaarsteig-Spuren sind mit einem **weißen**, liegenden **R** auf **schwarzem** Grund gekennzeichnet.

## Der Naturpark Sauerland Rothaargebirge

Der Rothaarsteig verläuft zu weiten Teilen durch den Naturpark Sauerland Rothaargebirge, der mit seiner landschaftlichen Schönheit und dem reichhaltigen Kulturerbe die Grundlage für Erholung und Naturerlebnis bildet.

Besondere Erlebnisse und Geschichten halten die Naturpark-Führer und -Führerinnen für dich bereit. Sie begleiten dich zu den großen und kleinen Besonderheiten der Region. Weitere Informationen findest du unter **www.veranstaltungen.npsr.de.**

Die Aufgaben des Naturparks erstrecken sich von der Erhaltung der biologischen Vielfalt in der Region und Pflege der heimatlichen Kulturlandschaft bis zur Umweltbildung sowie nachhaltigem Tourismus und Regionalentwicklung. Dabei soll die Qualität in den Aufgabenbereichen in Zusammenarbeit mit den regionalen Partnern ausgebaut werden. Ein Naturpark lebt dabei vom Engagement vieler Akteure. Der Naturpark Sauerland Rothaargebirge e.V. versteht sich als Mitmach-Naturpark, in den sich alle einbringen können!

Mehr Infos unter
**www.npsr.de**

## Der Naturpark Lahn-Dill-Bergland

Der Naturpark Lahn-Dill-Bergland ist eine vielseitige Region in Mittelhessen, die von Haiger, Dillenburg und Herborn aus direkt an den Rothaarsteig grenzt. Besonders gut lässt sich das Großschutzgebiet in Wanderschuhen erkunden. Das Lahn-Dill-Bergland bietet mit dem zertifizierten, etwa 90 Kilometer langen Lahn-Dill-Bergland-Pfad und 18 weiteren Extratouren Wandererlebnisse auf Premiumniveau. Wer noch mehr über den Naturpark erfahren möchte, schließt sich am besten einer Exkursion mit den Naturparkführer*innen an, die in der gesamten Kulisse des Lahn-Dill-Berglandes mit abwechslungsreichen Geschichten im Gepäck unterwegs sind. Ob Wanderungen zur Flora & Fauna, Pilzführungen oder Einblicke in die Kulturgeschichte – thematisch sind die Angebote so vielseitig wie der Naturpark selbst.

Für die Planung eines abwechslungsreichen Naturparkwochenendes finden sich alle Informationen zu Wanderungen, Radtouren, Ausflugszielen und Naturerlebnisangeboten auf der Internetseite des Naturparks. Weiterhin liegen Broschüren in den Tourist-Informationen in Haiger, Dillenburg, Herborn, Bad Endbach und Biedenkopf aus.

Mehr Infos unter **www.lahn-dill-bergland.de**

# Die Rothaarsteig-Qualitätsbetriebe

## Die Rothaarsteig-Qualitätsbetriebe

**Bis ins Detail auf Wandernde eingestellt!**

Ob Gasthof, Wanderherberge, Ferienhaus oder Fünf-Sterne-Hotel: Trägt ein Betrieb das Siegel **„Rothaarsteig-Qualitätsbetrieb"**, erwarten Sie Wanderkompetenz, Service und Gastlichkeit bis ins Detail. Die Rothaarsteig-Qualitätsbetriebe sind für Sie in dieser Broschüre aufgelistet und zu erkennen an dem bekannten Rothaarsteig-Logo vor dem jeweiligen Eintrag. Sollten Sie direkt am Steig kaum oder gar keine Qualitätsbetriebe finden, so sind weitere Alternativen aufgeführt. Weiterführende Informationen zu den einzelnen Betrieben finden Sie auf unserer Internetseite **www.rothaarsteig.de/gastgeber**, wo Sie einzelne Häuser auch **direkt online buchen** können.

## Diese Wanderservices erwarten Sie:

### 1. Hol- und Bringservice:

Bei vorheriger Anmeldung und gegen einen Kostenbeitrag fahren wir Sie, zum Teil in Zusammenarbeit mit ortsansässigen Taxiunternehmen, zum Steigabschnitt oder Wandergebiet Ihrer Wahl und holen Sie am Zielort Ihrer Tour auch gerne wieder ab.

### 2. Tourenberatung:

Unsere orts- und wanderkundigen Mitarbeitenden kennen sich aus und informieren Sie kompetent und gern über den Rothaarsteig und das Wanderangebot der Region.

### 3. Gepäcktransfer und Reservierungsservice:

Nach vorheriger Anmeldung und gegen einen Kostenbeitrag bringen wir Ihr Gepäck zum nächsten Etappenziel. Auf Wunsch reservieren wir auch gerne Ihre nächste Übernachtung in einem Qualitätsbetrieb.

### 4. Umfangreiches Informationsmaterial:

In unserer Rothaarsteig-Infomappe finden Sie vielfältige Tourenvorschläge, allerlei Wissenswertes über Flora und Fauna sowie umfassende Informationen zum öffentlichen Nahverkehr, weiteren Servicepartner*innen und den touristischen Angeboten unserer Region.

### 5. Kartenmaterial und Literatur:
Wir bieten Ihnen Rothaarsteig-Karten sowie Wanderliteratur zur Vorbereitung Ihrer Wanderungen oder leihen Ihnen beides für die Zeit Ihrer Wanderung aus.

### 6. Ausrüstungsverleih:
Ebenso statten wir Sie leihweise mit Wanderrucksäcken, -stöcken, Thermosflaschen oder Regenschutz aus.

### 7. Säuberungs- und Trocknungsmöglichkeiten:
Zum Säubern und / oder Trocknen Ihrer Schuhe bzw. Kleidung halten wir entsprechende Möglichkeiten vor.

### 8. Geführte Wanderungen:
Wir wandern mit Ihnen gemeinsam oder vermitteln Ihnen erlebnisreiche geführte Wanderungen.

### 9. Nachhaltigkeit:
Wir handeln umweltorientiert. Das heißt unter anderem, dass wir die Abfallvermeidung dem Recycling vorziehen und uns bestens mit Bus- und Bahnverbindungen auskennen.

### 10. Genussvolle Küche:
Wir kochen regionale Gerichte und verwenden vorzugsweise heimische Produkte. Für Ihre Wanderung stellen wir Ihnen individuelle Lunchpakete mit Heiß- oder Kaltgetränken zusammen.

## Qualitätsgastgeber Wanderbares Deutschland

Viele der Rothaarsteig-Qualitätsbetriebe sind ebenfalls mit dem bundesweiten Gütesiegel **„Qualitätsgastgeber Wanderbares Deutschland“** ausgezeichnet.

# Praktische Wandertipps

# Der Rothaarsteig-Wanderpass

Sie planen, den ganzen Rothaarsteig zu erwandern? Dann sollten Sie den Rothaarsteig-Wanderpass im Gepäck haben. Denn wenn Sie den kompletten „Weg der Sinne" gewandert sind, erhalten Sie als Anerkennung nicht nur einen Original Rothaarsteig-Pin und eine Rothaarsteig-Wanderurkunde, sondern nehmen auch an unserer jährlichen Verlosung teil, bei der Sie Artikel unseres Partners Tatonka gewinnen können.

## So funktioniert's:

Sie besorgen sich den Rothaarsteig-Wanderpass, online unter **www.rothaarsteig.de/Prospekte** zum Selbstausdrucken, oder bestellen ihn ganz bequem nach Hause. Am Rothaarsteig erhalten Sie den Pass in den örtlichen Tourist-Informationen oder bei den Rothaarsteig-Qualitätsbetrieben.

**Auf Ihren Wanderungen sammeln Sie dann Stempel, indem Sie sich Ihre erwanderten Etappen in der Hotellerie, Gastronomie oder den Tourist-Infos entlang des Steigs abstempeln lassen.** In wie vielen Etappen Sie die Gesamtstrecke von 154 km aufteilen, obliegt Ihrer Lust, Laune und Kondition. Haben Sie den gesamten Steig erwandert, schicken Sie den abgestempelten Pass oder eine Kopie an: Rothaarsteigverein e.V., Postfach 1360, 57378 Schmallenberg.

## Jetzt auch als App:

Für den Rothaarsteig und alle Top Trails of Germany gibt es jetzt auch eine **digitale Wandernadel.** Einfach die App von SummitLynx herunterladen und per GPS Kontrollpunkte passieren.

Wir wünschen Ihnen viel Spaß auf Ihrer Wanderung!

SummitLynx

Google Play Store

ios App Store

# Die Wander-App für den Rothaarsteig

## Einfach Lieblingstour auswählen und raus in die Natur!

Die Wander-App für das Sauerland und Siegen-Wittgenstein mit allen **Rothaarsteig-Etappen** und **Rothaarsteig-Spuren**.

Alle Tourendetails sowie die Wanderkarten können vorher ausgewählt und **kostenlos bequem offline gespeichert werden**. Somit wird unterwegs nicht zwingend ein Mobilfunknetz benötigt.

- **1.800 Wandertouren im Sauerland und Siegen-Wittgenstein**
- **5.000 Sehenswürdigkeiten & Freizeittipps**
- **Tipps, Fotos, Tourenbeschreibungen, Höhenprofile und Gastgeber**
- **Offline-Speicherung möglich**
- **kostenlos downloaden**

Google play

Available on the App Store

**Original Rothaarsteig-Wanderkarte** - Maßstab 1:50.000

Erhältlich unter: » **www.rothaarsteig.de/wanderkarte**

# Gemeinsam Natur erleben

## Für ein gutes Miteinander in den Wäldern am Rothaarsteig

Damit die Wanderwelt Rothaarsteig noch lange erhalten bleibt und ein gemeinsames, konfliktarmes Naturerleben möglich ist, bitten wir Sie, sich nachfolgende Regeln zu Herzen zu nehmen. Sie leisten damit einen aktiven Beitrag zum Naturschutz sowie zu einem rücksichtsvollen Mit- und Nebeneinander aller Naturnutzenden.

### Verhaltensregeln im Wald

1. Bleibe auf den für dich vorgesehenen Wegen.
2. Verhalte dich vorausschauend, der Strecke und den Begebenheiten angepasst.
3. Passe dein Tempo so an, dass du jederzeit reagieren kannst.
4. Mache dich freundlich und rechtzeitig bemerkbar.
5. Lasse andere Naturnutzende gefahrenfrei passieren.
6. Auch der Wald gehört jemandem!
   Beachte Absperrungen und befolge Anweisungen!
7. Nutze den Wald verantwortungsvoll.
8. Bei Dämmerung und Dunkelheit meide den Wald!
9. Schone und schütze Tiere und Pflanzen, verhalte dich angemessen.
10. Nimm deinen Müll wieder mit!
11. Führe Hunde nur auf den Wegen oder an der Leine – außer in Gefahrensituationen.

# Häufig gestellte Fragen

### ? Muss ich meine Unterkunft im Voraus buchen oder finde ich spontan vor Ort eine Übernachtungsmöglichkeit?

Um „auf der sicheren Seite" zu sein, empfehlen wir Ihnen die Übernachtungen im Voraus zu buchen. Vor allem wenn Sie Wert darauf legen, dass Ihre Unterkunft direkt an oder nahe der Wanderroute liegt oder einem bestimmten Ausstattungsstandard entspricht. Die Unterkünfte zu Ihrer Etappe, aufgelistet von Nord nach Süd finden Sie ab Seite 45 oder online unter **www.rothaarsteig.de/uebernachten**.

### ? Wie gelange ich am Ende der Wanderung zurück zu meinem PKW?

Brilon (Bahnhof „Brilon Stadt") und Dillenburg sind beide mit der Deutschen Bahn erreichbar. Die Bahnfahrt von Dillenburg nach Brilon, oder umgekehrt, dauert gut vier Stunden. Wir empfehlen Ihnen daher direkt mit der Bahn an- bzw. abzureisen. Weitere Informationen finden Sie unter **www.bahn.de. Die Etappenziele Schanze, Rhein-Weser-Turm, Lahnquelle, Jagdhaus, Haincher Höhe und Oberhundem sind leider nicht oder nur sehr begrenzt an den öffentlichen Personennahverkehr (ÖPNV) angeschlossen.** Sollte Ihre Wanderung an einem der Orte enden, stellen Sie dort vorab ein Auto ab oder rufen Sie ein Taxi. Bei Fragen zu alternativen Etappenzielen mit ÖPNV-Anschluss kontaktieren Sie uns gerne unter **info@rothaarsteig.de.**

### ? Kann ich den Rothaarsteig auch von Süd nach Nord wandern?

Als zertifizierter Qualitätsweg Wanderbares Deutschland ist der Rothaarsteig in beide Richtungen gleichermaßen ausgeschildert. Sie können daher sowohl von Brilon nach Dillenburg als auch andersherum wandern.

### ? Kann ich am Rothaarsteig zelten?

Zelten ist am Rothaarsteig (wie in anderen EU-Ländern auch) nur auf ausgewiesenen Plätzen erlaubt. Unter **www.rothaarsteig.de/camping** finden Sie eine Übersichtskarte mit allen offiziellen Zelt- und Trekkingplätzen entlang des Rothaarsteig. Einen Teil finden Sie ebenfalls aufgelistet auf Seite 76.

Außerhalb von Zeltplätzen ist lediglich das Biwakieren (d.h. schlafen unter freiem Himmel oder in Schutzhütten) geduldet. Falls Sie diese Option in Erwägung ziehen, verhalten Sie sich in der Dämmerung bitte ruhig und hinterlassen Sie keinen Müll. Berücksichtigen Sie bitte auch, dass unter Umständen in der Dämmerung noch Holz abgefahren wird. Das Entzünden von Feuer im Wald, dazu zählen auch Gaskocher, und das Rauchen sind in den Monaten von März bis Oktober ausdrücklich nicht gestattet.

## ? Ist der Rothaarsteig auch mit dem Mountainbike befahrbar?

**Ganz klar: Nein!** Häufig entstehen - besonders auf schmalen Pfaden - Interessenskonflikte zwischen Wandernden und Mountainbikenden; darum ist der Rothaarsteig ein reiner Wanderweg. Informationen zu Mountainbike-Touren in der Region finden Sie z.B. auf der Webseite der Bike Arena Sauerland **www.bike-arena.de**, des Touristikverbandes Siegerland-Wittgenstein **www.siegen-wittgenstein.info** oder beim mittelhessischen Naturpark Lahn-Dill-Bergland unter **www.naturpark.lahn-dill-bergland.de.**

## ? Wo finde ich Informationen zu Wegesperrungen oder aktuellen Einschränkungen?

Aufgrund von verschiedenen Umständen kann es immer mal zu Sperrungen, Umleitungen oder Einschränkungen entlang des Rothaarsteig kommen. Die uns bekannten Informationen sind für Sie unter **www.rothaarsteig.de/einschraenkungen** zusammengefasst und / oder direkt in der digitalen Tourenbeschreibung gekennzeichnet. Teilen Sie uns an **info@rothaarsteig.de** gerne mit, falls Sie auf ein Hindernis stoßen, welches hier noch nicht erwähnt ist.

## ? Kann ich den Rothaarsteig auch im Winter wandern?

Der Rothaarsteig kann grundsätzlich zu jeder Jahreszeit gewandert werden. Im Vergleich zu anderen Wegen sind bei uns alle Passagen auch im Winter begehbar. Entsprechende Kleidung und Ausrüstung ist im Herbst und Winter jedoch besonders empfehlenswert. Berücksichtigen Sie auch, dass es in den Wintermonaten recht früh dunkel wird und Sie bei Schnee langsamer unterwegs sind. Passen Sie Ihre Tourenplanung danach an.

## ? Wo befindet sich die Hängebrücke am Rothaarsteig?

Die Hängebrücke am Rothaarsteig befindet sich nahe dem kleinen Ort Kühhude bei Bad Berleburg und ist bei der klassischen 8-Etappeneinteilung auf der vierten Etappe. Sie erreichen die Hängebrücke entweder vom Wanderparkplatz Kühhude (ca. 1 Kilometer) oder von Schmallenberg-Schanze (ca. 3 Kilometer) aus.

## ? Ab welcher Uhrzeit kann ich in den Rothaarsteig-Qualitätsbetrieben anreisen?

Üblich ist eine Anreise in der Zeit von 14.00 bis 18.00 Uhr. Möchten Sie zu einem anderen Zeitpunkt eintreffen, stimmen Sie diesen bitte mit Ihrem Rothaarsteig-Qualitätsbetrieb ab.

## ? Ist das Mitbringen von Hunden in den Rothaarsteig-Qualitätsbetrieben erlaubt?

In vielen Betrieben ist auch die Unterbringung von Hunden erlaubt. Hinweise dazu finden Sie in der gesonderten Spalte im Gastgeberteil ab Seite 45. Bitte informieren Sie Ihren Qualitätsbetrieb bereits bei der Buchung, wenn Sie Ihren Hund mitbringen möchten.

## ? Welche Einkehrmöglichkeiten gibt es am Weg?

Gastronomiebetriebe finden Sie ab Seite 69; Unterkunftsbetriebe mit Restaurant erkennen Sie an diesem Zeichen: „Messer und Gabel“ – im Gastgebereintrag ab Seite 45, in der original Rothaarsteig-Wanderkarte oder z.T. auch auf der Beschilderung am Weg.

Die Öffnungszeiten entnehmen Sie bitte dem jeweiligen Gastgebereintrag. Zusätzlich empfehlen wir Ihnen sich vorab telefonisch nach den aktuellen Öffnungszeiten und Kapazitäten zu erkundigen und ggf. zu reservieren. Bei größeren Gruppen sollte stets eine Reservierung vorgenommen werden.

**Bitte beachten Sie, dass über die gesamte Streckenlänge, insbesondere im südlichen Abschnitt, nicht überall Einkehrmöglichkeiten vorhanden sind. Denken Sie daher bitte daran, genügend Getränke mitzunehmen.**

# Die Wisente am Rothaarsteig

## Verhaltenstipps

In den Wäldern am Rothaarsteig leben viele Wildarten. Begegnungen mit Rotwild, Schwarzwild (Wildsauen), Muffelwild und seit einiger Zeit auch mit Wisenten sind möglich. Letztere können Ihnen am Rothaarsteig zwischen dem Albrechtsplatz und dem Dreiherrnstein begegnen.

Die Risiken, die von diesen Tieren für Wandernde ausgehen, sind gering und können durch entsprechend angepasste und respektvolle Verhaltensweisen auf ein absolutes Minimum reduziert werden.

- Gehen Sie ruhig und unauffällig in Distanz an den Tieren vorbei, erschrecken Sie die Tiere nicht und schauen Sie ihnen nicht direkt in die Augen.
- Nähern die Tiere sich Ihnen, bleiben Sie ruhig, wenden Sie ihnen nicht den Rücken zu und verlassen Sie ohne Hektik den Bereich, aber immer mit Sicht zum Tier. Sollten die Tiere eine Distanz unterschreiten, die Ihnen unangenehm wird, rufen Sie laut, pfeifen oder machen Sie sich anders akustisch bemerkbar.
- Achten Sie auf Drohgebärden! Wenn Sauen „mit den Zähnen klappern" oder Wisente den Kopf senken, erwarten sie Ihren Rückzug. Weichen Sie zurück!
- Wenn Sie einen Hund dabei haben, halten Sie ihn bitte unter Kontrolle und an der Leine.
  Falls ein Tier Ihren Hund angreift, leinen Sie ihn ab! Der Hund ist schneller und wendiger als Sie und wird Sie auf jeden Fall wiederfinden.



# Ihre Anreise zum Rothaarsteig

Nicht nur die Start- bzw. Endpunkte des Rothaarsteig, Brilon im Sauerland und Dillenburg im Lahn-Dill-Bergland, sind gut zu erreichen. Auch zu den zahlreichen Orten entlang des Steigs gelangen Sie gut und bequem mit Bus, Bahn oder PKW.

## Mit dem PKW

In **Brilon** können Sie Ihr Fahrzeug kostenlos auf dem Parkplatz in der „Krummestraße" oder am Kreishaus (Am Rothaarsteig 1) abstellen.

Kostenlose Parkmöglichkeiten in **Dillenburg** finden Sie am Stadion. Eingabe in Ihr Navigationsgerät: „Am Sportzentrum".

## Mit dem Öffentlichen Personennahverkehr

Zahlreiche Kommunen am Rothaarsteig verfügen über einen Bahnanschluss. Entsprechend schnell und bequem können Sie mit der Deutschen Bahn zum Rothaarsteig reisen. Sollte Ihr Einstiegspunkt **Brilon** sein, empfehlen wir Ihnen mit dem Zug direkt bis zum Bahnhof „Brilon Stadt" zu fahren, um dann in wenigen Minuten zum Marktplatz in Brilon zu laufen (Startpunkt Rothaarsteig).

In **Dillenburg** beginnen Sie Ihre Wanderung auf dem Rothaarsteig direkt am Bahnhof.

Die Etappenziele Schanze, Rhein-Weser-Turm, Lahnquelle, Jagdhaus, Haincher Höhe und Oberhundem sind leider nicht oder nur sehr begrenzt an den ÖPNV angeschlossen. Sollte ihre Wanderung an einem der Orte enden, stellen Sie dort vorab ein Auto ab oder rufen Sie ein Taxi. Bei Fragen zu alternative Etappenziele mit ÖPNV-Anschluss kontaktieren Sie uns gerne unter **info@rothaarsteig.de.**

## Bahnhöfe entlang des Rothaarsteig

## Verbindungs-Auskunft

Informationen zu den Bus- und Bahnverbindungen am Rothaarsteig finden Sie online auf **www.bahn.de**.

# Ihre Anreise zum Rothaarsteig

## Mit dem Wanderbus Schmallenberger Sauerland

Von Anfang Februar bis Ende November sowie in den Weihnachtsferien in NRW fährt der Wanderbus im **Stadtgebiet Schmallenberg** von Dienstag bis Sonntag hinauf zu den Kämmen des Rothaarsteig und den Zugangswegen. Ein Service, der auch Streckenwanderungen logistisch stressfrei möglich macht. Besonders schön; mit der Schmallenberger Sauerland Card zahlen Sie einen vergünstigten Fahrpreis!

Fahrzeiten und weitere Informationen finden Sie unter:
**www.sauerland-card.de**

**Haltestellen am Rothaarsteig-Hauptweg:**

- Latrop
- Jagdhaus
- Schanze
- Albrechtsplatz

**Haltestellen an den Rothaarsteig-Zugangswegen:**

- Schmallenberg
- Fleckenberg
- Grafschaft
- Wilzenberg
- Almert
- Oberkirchen
- Gut Vorwald
- Winkhausen



## Taxi-Service

Zurück zum Auto? Länge und Anspruch der Tour unterschätzt? Bei der Einkehr hängen geblieben? Zahlreiche Taxi-Betriebe entlang des Rothaarsteig holen Sie gerne ab.

Aus allen Handynetzen erreichen Sie mit der **kostenlosen Telefonnummer 22456** die nächstgelegene Taxi-Zentrale.

## Rothaarsteig mit Bus & Bahn

Sie möchten eine Tagesetappe oder eine Rothaarsteig-Spur wandern, direkt mit der Bahn an- und abreisen oder wieder ganz bequem zu Ihrem Ausgangspunkt zurückkommen? Kein Problem!

Der Rothaarsteig bietet einige Touren, bei denen es möglich ist, abends wieder in Ihrer Unterkunft, am Bahnhof oder an Ihrem Auto zu sein.

Detaillierte Tourenbeschreibungen finden Sie online auf **www.rothaarsteig.de/bus-bahn**.

### Auf dem Rothaarsteig von:

- Brilon nach Willingen ..... 23,4 Km
- Brilon nach Bruchhausen ..... 18,0 Km
- Willingen nach Winterberg ..... 22,0 Km
- Langewiese nach Winterberg ..... 10,1 Km
- Hoheleye nach Bad Berleburg ..... 15,5 Km
- Hilchenbach nach Lützel ..... 13,1 Km
- Vormwald nach Feudingen ..... 21,0 Km
- Dillbrecht nach Dillenburg ..... 21,7 Km
- Rodenbach nach Dillenburg ..... 13,4 Km
- Dillenburg nach Haiger ..... 13,0 Km
- Burbach-Würgendorf nach Haiger ..... 18,9 Km
- Rothaarsteig-Spur Ilsetalpfad ..... 16,0 Km
- Rothaarsteig-Spur Dill-Bergtour ..... 15,8 Km
- Rothaarsteig-Spur Trödelsteinpfad ..... 10,2 Km
- Rothaarsteig-Spur Wacholderweg ..... 16,0 Km

# Der Hut ist ihr Markenzeichen

## Die Ranger des Landesbetriebes Wald und Holz NRW am Rothaarsteig

Benannt nach ihren Kolleg*innen aus den Nationalparks in den USA, kümmern sich die Ranger des **Landesbetriebes Wald und Holz NRW** um das Wohlergehen der Natur am Rothaarsteig. Sie achten auf die Einhaltung der Vorschriften zum Schutz des Waldes, seiner Tiere und Pflanzen und pflegen die Wege und Einrichtungen am „Weg der Sinne". Die fünf Ranger haben sich den Rothaarsteig in mehrere Abschnitte aufgeteilt.

Sie haben Interesse, die Ranger einmal zu begleiten? Kein Problem! Auf ihren spannenden Streifzügen, Exkursionen und Führungen bringen die Ranger allen Naturinteressierten Flora und Fauna näher.

Auf unserer Webseite unter **www.rothaarsteig.de/ranger** finden Sie die öffentlichen Führungen der Ranger. Kleinen Gruppen bis 25 Personen bieten die Ranger das sogenannte Ranger-Ticket für 7,50 Euro pro Person an. Zur Terminabsprache melden Sie sich gerne im Servicebüro der Ranger. Auch kurzfristige Termine sind möglich!

***Tipp von Ranger Matthias:***

*„Besuchen Sie den Kyrill-Pfad in Schmallenberg-Schanze. Dieser wurde nach der größten Orkankatastrophe in der Region als Erlebnisprojekt installiert und vermittelt Ihnen einen Eindruck davon, was Kyrill im Januar 2007 binnen einer Nacht anrichtete.*

*Es ist spannend zu sehen, wie sich die Natur ohne Eingriff des Menschen wieder verändert hat. Ein Teil des Pfades ist ebenfalls barrierefrei angelegt."*

- **Ranger-Hotline: 02972-9702-55**
- **www.wald-und-holz.nrw.de**
- **ranger-suedwestfalen@wald-und-holz.nrw.de**

# Der Wald am Rothaarsteig verändert sich

Der Wald am Rothaarsteig ist für viele ein beliebter Erholungsort und zugleich die Lebensgrundlage für etliche Waldbesitzende. Leider haben in den vergangenen Jahren vermehrt Stürme, lange Trockenperioden in den Sommern und nicht zuletzt Schädlinge wie der Borkenkäfer die Waldbestände stark geschwächt und in Mitleidenschaft gezogen. Betroffen ist vor allem die Fichte, die am Rothaarsteig in großen Beständen vorkommt. Statt grüner Nadelbäume prägen an einigen Stellen nun braune, abgestorbene Fichten das Landschaftsbild.

Die Waldbesitzenden sind bemüht, die notwendigen Maßnahmen in den Wäldern anzugehen und das schadhafte Holz abzutransportieren. Diese Arbeiten können allerdings aufgrund des Ausmaßes nicht in kurzer Zeit bewältigt werden. Die Räumung und Wiederaufforstung der geschädigten Waldbestände wird daher noch lange Zeit in Anspruch nehmen und führt mitunter zu Beeinträchtigungen wie Sperrungen, Umleitungen und zerfahrenen Wegen.

**Sollten Sie auf ein Hindernis treffen bitten wir Sie folgendes zu beherzigen:**

- Haben Sie Verständnis dafür, dass in der aktuellen Situation umfangreiche Waldarbeiten notwendig sind und diese Ihr Walderlebnis derzeit begleiten.
- Seien Sie besonders aufmerksam bei Ihren Freizeitaktivitäten und beachten Sie herrschende Hinweise und gegebenenfalls Verbote.
- Generell dürfen Bereiche, in denen Holz geschlagen oder aufbereitet wird, vorübergehend nicht betreten werden, da der Aufenthalt im Umfeld dieser Arbeiten lebensgefährlich sein kann.

Naturexperten, Forstfachleute und Waldbesitzende setzen sich regelmäßig zusammen und tüfteln an Strategien, wie sie unsere Wälder retten können. Es geht um Wiederaufforstung mit widerstandsfähigen Arten und um nachhaltige Konzepte. Dadurch wird der Wald in Zukunft vielfältiger, artenreicher und attraktiver werden. Auch die Natur selbst sorgt dafür, dass die kahlen Flächen wieder grün und lebendig werden. So sind bereits nach ein bis zwei Jahren Büsche, Farne und der Fingerhut wieder sichtbar.

FALKE · PO.BOX 11 09 · D-57376 SCHMALLENBERG / GERMANY

FALKE
ERGONOMIC
SPORT SYSTEM

With you every step

www.FALKE.com

# Unterstützen Sie den Rothaarsteig...

## ...und werden Sie Teil der Rothaarsteig Förderer + Freunde e.V.

Sie hatten eine gute Zeit am Rothaarsteig, fühlen sich dem Steig verbunden oder wollen dem „Weg der Sinne" etwas Gutes tun?! Dann werden Sie Teil unseres Fördervereins „Rothaarsteig Förderer + Freunde" oder unterstützen Sie den Rothaarsteigverein e.V. mit einer einmaligen Spende! Bereits mit 25,- Euro im Jahr leisten Sie einen aktiven Beitrag!

Für weitere Informationen schauen Sie gerne im Internet unter **www.rothaarsteig.de/partner** vorbei oder sprechen Sie uns persönlich an.

Wir freuen uns auf Sie!

**Rothaarsteig Förderer + Freunde e.V.**

Postfach 1360
57378 Schmallenberg
Tel. 02974-96928910
foerderverein@rothaarsteig.de

Bereits mit einer einmaligen Spende können Sie den Rothaarsteig Förderer + Freunde e.V. unterstützen!
IBAN DE95 4606 2817 0013 4615 00

# Welche Informationen bekomme ich im Gastgeberteil?

**Die Beherbergungsbetriebe sind entsprechend des Wegeverlaufes von Norden (Brilon) nach Süden (Dillenburg) aufgelistet.**

## Unterkunftsart

| | | |
|---|---|---|
| H = Hotel | BP = Bauernhofpension | BL = Bettenlager |
| G = Gasthof | FW = Ferienwohnung | WH = Wanderhütte |
| P = Pension | FH = Ferienhaus | R = Restaurant |

## ÜF = Preis für Übernachtung mit Frühstück / Tourismusabgabe / Kurtaxe

In den einzelnen Orten entlang des Rothaarsteig gibt es unterschiedliche Tourismusabgaben bzw. Kurtaxenregelungen, die dann zusätzlich zum Übernachtungspreis erhoben werden.

Die ausgewiesenen Preise sind alles „ab-Preise", inklusive der gesetzlichen Mehrwertsteuer. Aufgrund diverser Umstände behalten sich die Gastgeber*innen natürlich eine entsprechende Anpassung vor.

## Wandertransfer

Auf Wunsch übernehmen viele Gastgeber*innen den Transfer zum und vom Steig. Start und Endpunkte Ihrer Wanderung können nur Einstiegspunkte am Rothaarsteig sein, die an öffentlich zugänglichen Straßen und Wegen liegen. Fragen Sie Ihre*n Gastgeber*in zu den Kosten. Wandern ohne Gepäck – kein Problem in den **Qualitätsbetrieben am Rothaarsteig**.

Service-Hotline:
✆ +49(0)2974-4994163

| Bettenzahl | Zimmertyp | ÜF Preis pro Person ab € | Aufpreis HP € | Lunchpaket ab € | Hunde € | Schwimmbad/Sauna | Restaurantöffnungszeiten/Ruhetag | Transfer/Wanderer/Gepäck (Kosten erfragen) | Entfernung zum Rothaarsteig / Zuweg / Nr. |
|---|---|---|---|---|---|---|---|---|---|
| 50 | DZ<br>EZ | 49,50<br>69,- | 22,- | 6,50 | 5,- | Sa | Di-Sa<br>18.00-<br>22.00<br>—<br>So+Mo | ja | 200 m<br>50 m<br>4 |

**12345 ROTHAARHAUSEN**

H
***

**Landhotel Rothaarsteig**
Familie Rothaargebirge
Rothaarstraße 1-3 · 12345 Rothaarhausen · Tel. 01234-1234567
www.landhotel-rothaarsteig.de · info@landhotel-rothaarsteig.de

## Entfernung zum...

**Rothaarsteig:** Die roten Angaben beziehen sich auf die Entfernung direkt zum Steig.

**Zuweg:** Die schwarzen Angaben geben die Entfernung des Betriebs zum Zugangsweg an.

**Nr:** Die Zuwegnummerierung auf den Seiten 88/89 zeigt Ihnen an, über welchen Zugangsweg Sie den Betrieb erreichen.

**Schwarzes Rothaarsteig-Logo =** Der Betrieb liegt direkt an einer der Rothaarsteig-Spuren.

## Zimmertypen

Die Zimmertypen sind zum größten Teil beschränkt auf Einzel- (EZ) und Doppelzimmer (DZ) mit Dusche oder Bad/WC. Selbstverständlich bieten eine Vielzahl der Häuser weitere Zimmerkategorien mit unterschiedlichen Ausstattungen. Die angegebenen Zimmertypen dienen Ihnen zur Orientierung.

## Zimmertypen-Schlüssel

EZ = Einzelzimmer
DZ = Doppelzimmer
S = Suite
A = Appartement
MZ = Mehrbettzimmer

# Shuttle-Service

ab 1. April
bis 31. Oktober

Von Kühhude aus haben Sie alle Möglichkeiten den Rothaarsteig (in Richtung Rhein-Weser-Turm oder Richtung Winterberg) zu bewandern. Vielleicht möchten Sie aber auch den WaldSkulpturenWeg erkunden, der mit seinen Kunstwerken einzigartig ist.

**Jeden Samstag, Sonntag und an Feiertagen (Anmeldung erforderlich)!**

von
**Bad Berleburg, Marktplatz**
nach
Kühhude

- 9:45 Uhr
- 10:45 Uhr

von
**Kühhude**
nach
Bad Berleburg, Marktplatz

- 17:00 Uhr

Bitte melden Sie sich jeweils am Vortag bis 16:00 Uhr bei Peter's Taxiservice (02755 767) oder in der Tourist-Information (02751 93633) an.

Partner

Bad Berleburg | Naturparadies in Südwestfalen

Peter's Taxiservice 0 27 55 / 767

# Hotels · Gasthöfe · Pensionen

Service-Hotline:
✆ +49(0)2974-4994163

## 59929 BRILON

H

**BUITERLING Hotel**
Daniela Fiedler
Bahnhofstraße 1 · 59929 Brilon · Tel. 02961-9118660
www.buiterling.com · info@buiterling.com

| Bettenzahl | Zimmertyp | ÜF Preis pro Person ab € | Aufpreis HP € | Lunchpaket ab € | Schwimmbad/Sauna | Hunde € | Restaurantöffnungszeiten/Ruhetag | Transfer/Wanderer/Gepäck (Kosten erfragen) | Entfernung zum Rothaarsteig / Zuweg / Nr. |
|---|---|---|---|---|---|---|---|---|---|
| 18 | DZ<br>EZ | 49,50<br>79,- | - | 8,50 | 15,- | - | Mo-Fr 8.00-10.30; Sa+So 8.00-11.00 Uhr | ja | 10 m |

H

**Hotel Rech**
Familie Gartner
Hoppecker Straße 1-3 · 59929 Brilon · Tel. 02961-97540
www.hotel-rech.de · info@hotel-rech.de

| Bettenzahl | Zimmertyp | ÜF Preis pro Person ab € | Aufpreis HP € | Lunchpaket ab € | Schwimmbad/Sauna | Hunde € | Restaurantöffnungszeiten/Ruhetag | Transfer/Wanderer/Gepäck (Kosten erfragen) | Entfernung zum Rothaarsteig / Zuweg / Nr. |
|---|---|---|---|---|---|---|---|---|---|
| 50 | DZ<br>EZ | 49,50<br>72,- | 28,- | 7,50 | - | Sa | Di-Sa 18.00-21.00 Uhr — So+Mo | ja | 200 m |

H
***

**Hotel Haus Hellhohl**
Hans-Bernd Hesse
Am Schönschede 2 · 59929 Brilon · Tel. 02961-3379
www.hotel-haus-hellhohl.de · webmaster@hotel-haus-hellhohl.de

| Bettenzahl | Zimmertyp | ÜF Preis pro Person ab € | Aufpreis HP € | Lunchpaket ab € | Schwimmbad/Sauna | Hunde € | Restaurantöffnungszeiten/Ruhetag | Transfer/Wanderer/Gepäck (Kosten erfragen) | Entfernung zum Rothaarsteig / Zuweg / Nr. |
|---|---|---|---|---|---|---|---|---|---|
| 23 | DZ<br>EZ | 41,-<br>48,- | - | 7,- | 4,- | - | - | ja | 0 m |

H

**DAS Loft Hotel Hölsterloh**
MAPE GmbH & Co. KG
Hölsterloh 1 · 59929 Brilon · Tel. 02961-3473
www.loft-hotels.de · info@loft-hotel-hoelsterloh.de

| Bettenzahl | Zimmertyp | ÜF Preis pro Person ab € | Aufpreis HP € | Lunchpaket ab € | Schwimmbad/Sauna | Hunde € | Restaurantöffnungszeiten/Ruhetag | Transfer/Wanderer/Gepäck (Kosten erfragen) | Entfernung zum Rothaarsteig / Zuweg / Nr. |
|---|---|---|---|---|---|---|---|---|---|
| 35 | DZ<br>EZ | 49,- | - | 9,50 | 15,- | Sa | - | ja | 200 m |

Frühstück wird als Lunchbox gereicht, kein Thekenbetrieb, SB-Bereich mit Getränkekühlschrank, Kaffeemaschine

## 59939 OLSBERG

H
***

**Waldhotel Schinkenwirt**
Schinkenwirt GbR · Gabi und Michael Pfannes
Eisenberg 2 · 59939 Olsberg · Tel. 02962-979050
www.schinkenwirt.com · info@schinkenwirt.com

| Bettenzahl | Zimmertyp | ÜF Preis pro Person ab € | Aufpreis HP € | Lunchpaket ab € | Schwimmbad/Sauna | Hunde € | Restaurantöffnungszeiten/Ruhetag | Transfer/Wanderer/Gepäck (Kosten erfragen) | Entfernung zum Rothaarsteig / Zuweg / Nr. |
|---|---|---|---|---|---|---|---|---|---|
| 34 | DZ<br>EZ | 59,-<br>68,- | 31,90 | 7,50 | a.A. | Sa | 12.00-21.00 — Mi: 17.00-21.00 Uhr | ja | 1,5 km<br>500 m<br>1 |

## 59929 BRILON-WALD

H

**Waldbahnhof-Sauerland Brilon-Wald**
Natascha Schellhardt · Korbacher Straße 10
59929 Brilon · Tel. 02961-96050
www.waldbahnhof-sauerland.de · info@waldbahnhof-sauerland.de

| Bettenzahl | Zimmertyp | ÜF Preis pro Person ab € | Aufpreis HP € | Lunchpaket ab € | Schwimmbad/Sauna | Hunde € | Restaurantöffnungszeiten/Ruhetag | Transfer/Wanderer/Gepäck (Kosten erfragen) | Entfernung zum Rothaarsteig / Zuweg / Nr. |
|---|---|---|---|---|---|---|---|---|---|
| 52 | DZ<br>MZ | 57,-<br>52,- | 20,- | 12,- | 15,- | - | täglich (aktuelle Öffnungszeiten auf unserer Webseite) | - | 1,7 km<br>350 m<br>2 |

H

**Schlosshotel Brilon-Wald**
Familie Lienenbecker · Korbacher Straße 76
59929 Brilon · Tel. 02961-786910
www.schlosshotel-brilon-wald.de · sh@schlosshotel-brilon-wald.de

| Bettenzahl | Zimmertyp | ÜF Preis pro Person ab € | Aufpreis HP € | Lunchpaket ab € | Schwimmbad/Sauna | Hunde € | Restaurantöffnungszeiten/Ruhetag | Transfer/Wanderer/Gepäck (Kosten erfragen) | Entfernung zum Rothaarsteig / Zuweg / Nr. |
|---|---|---|---|---|---|---|---|---|---|
| 52 | DZ<br>S | 94,-*<br>194,-* | - | 7,50 | 16,-/ Nacht | Sa & Whirlpool tägl. inkl. | Do-Mo 12.30-16.00; ab 18.00 Uhr – Di+Mi** | - | 2,5 km<br>0 m<br>2 |

*pro Zimmer
**Ruhetage im Restaurant

## 59939 OLSBERG-BRUCHHAUSEN

G

**Gutscafé Rosenbogen Heidrich**
Mechtild Heidrich · Gaugreben'scher Weg 1
59939 Olsberg-Bruchhausen · Tel. 02962-880812
www.rosenbogen-heidrich.de · info@rosenbogen-heidrich.de

| Bettenzahl | Zimmertyp | ÜF Preis pro Person ab € | Aufpreis HP € | Lunchpaket ab € | Schwimmbad/Sauna | Hunde € | Restaurantöffnungszeiten/Ruhetag | Transfer/Wanderer/Gepäck (Kosten erfragen) | Entfernung zum Rothaarsteig / Zuweg / Nr. |
|---|---|---|---|---|---|---|---|---|---|
| 11 | DZ<br>EZ<br>MZ | 45,-<br>50,-<br>42,- | - | 8,- | ja | | April-Okt. tägl. 11.00-18.00 Uhr | nur Gepäck | 300 m |

Nov.: Mi-So 13.00-17.00 Uhr
Dez. bis März: Fr-So 13.00-17.00 Uhr

## 34508 WILLINGEN (UPLAND)

H
***S

**Hotel „Waldhaus am See"** · Hoppecketalstraße 43
Sporthotel Zum Hohen Eimberg KG
Zum Hohen Eimberg 3a · 34508 Willingen · Tel. 05632-409406
www.waldhaus-am-see.de · info@waldhaus-am-see.de

| Bettenzahl | Zimmertyp | ÜF Preis pro Person ab € | Aufpreis HP € | Lunchpaket ab € | Schwimmbad/Sauna | Hunde € | Restaurantöffnungszeiten/Ruhetag | Transfer/Wanderer/Gepäck (Kosten erfragen) | Entfernung zum Rothaarsteig / Zuweg / Nr. |
|---|---|---|---|---|---|---|---|---|---|
| 52 | DZ<br>EZ | 59,-<br>69,- | 29,- | 12,- | 12,- | S<br>Sa | - | ja | 1,2 km<br>50 m<br>4 |

Sauna u. Schwimmbad tägl. inklusive HP wird im Sporthotel gereicht

H
***

**Sporthotel „Zum Hohen Eimberg"**
Sporthotel Zum Hohen Eimberg KG
Zum Hohen Eimberg 3a · 34508 Willingen · Tel. 05632-4090
www.eimberg.de · info@eimberg.de

| Bettenzahl | Zimmertyp | ÜF Preis pro Person ab € | Aufpreis HP € | Lunchpaket ab € | Schwimmbad/Sauna | Hunde € | Restaurantöffnungszeiten/Ruhetag | Transfer/Wanderer/Gepäck (Kosten erfragen) | Entfernung zum Rothaarsteig / Zuweg / Nr. |
|---|---|---|---|---|---|---|---|---|---|
| 150 | DZ<br>EZ | 84,-<br>84,- | 29,- | 12,- | 12,- | S<br>Sa | tägl. | ja | 2,1 km<br>200 m<br>4 |

Sauna u. Schwimmbad tägl. inklusive

## 34508 WILLINGEN (UPLAND)

H ***S

**Hotel Garni „Zur Alten Post"**
Wolfgang Meier
Waldecker Straße 39 · 34508 Willingen · Tel. 05632-6502
www.zuraltenpost-willingen.de · info@zuraltenpost-willingen.de

| Bettenzahl | Zimmertyp | ÜF Preis pro Person ab € | Aufpreis HP € | Lunchpaket ab € | Schwimmbad/Sauna | Hunde € | Restaurantöffnungszeiten/Ruhetag | Transfer/Wanderer/Gepäck (Kosten erfragen) | Entfernung zum Rothaarsteig / Zuweg / Nr. |
|---|---|---|---|---|---|---|---|---|---|
| 20 | DZ<br>EZ | 50,-<br>55,- | - | 7,- | 12,- | Sa | nur Frühstück, kein Restaurant | ja | 3 km<br>200 m<br>4 |

(Frühstück 8.00 - 10.00 Uhr
SB-Getränkekühlschrank, Kaffeemaschine a.d. Zimmer)

H

**DAS Loft Hotel Willingen**
MAPE GmbH & Co. KG
Neuer Weg 28 · 34508 Willingen · Tel. 05632-40000
www.loft-hotels.de · info@loft-hotel-willingen.de

| Bettenzahl | Zimmertyp | ÜF Preis pro Person ab € | Aufpreis HP € | Lunchpaket ab € | Schwimmbad/Sauna | Hunde € | Restaurantöffnungszeiten/Ruhetag | Transfer/Wanderer/Gepäck (Kosten erfragen) | Entfernung zum Rothaarsteig / Zuweg / Nr. |
|---|---|---|---|---|---|---|---|---|---|
| 60 | DZ<br>EZ<br>S | 54,- | - | 9,50 | 15,- | - | 7.30-11.00 Uhr | ja | 2,2 km<br>100 m<br>4 |

(Nur Frühstücksbuffet, kein Thekenbetrieb,
SB-Bereich mit Getränkekühlschrank, Kaffeemaschine)

H ***S

**Landkomfort Hotel Elsenmann**
Detlef Behle
Zur Hoppecke 1 · 34508 Willingen · Tel. 05632-98180
www.hotel-elsenmann-willingen.de · info@hotel-elsenmann-willingen.de

| Bettenzahl | Zimmertyp | ÜF Preis pro Person ab € | Aufpreis HP € | Lunchpaket ab € | Schwimmbad/Sauna | Hunde € | Restaurantöffnungszeiten/Ruhetag | Transfer/Wanderer/Gepäck (Kosten erfragen) | Entfernung zum Rothaarsteig / Zuweg / Nr. |
|---|---|---|---|---|---|---|---|---|---|
| 58 | DZ<br>EZ<br>A | 64,-<br>74,-<br>74,- | 25,- | 10,- | 15,-<br>(nur nach Absprache) | Sa | 12.00-20.30 Uhr<br>—<br>Mi | ja<br>30,- | 2,1 km<br>0 m<br>4 |

H

**Naturhotel Hochheide**
Familie Behle
Kampweg 14 · 34508 Willingen · Tel. 05632-6060 oder 985-0
www.hochheide.com · info@hochheide.com

| Bettenzahl | Zimmertyp | ÜF Preis pro Person ab € | Aufpreis HP € | Lunchpaket ab € | Schwimmbad/Sauna | Hunde € | Restaurantöffnungszeiten/Ruhetag | Transfer/Wanderer/Gepäck (Kosten erfragen) | Entfernung zum Rothaarsteig / Zuweg / Nr. |
|---|---|---|---|---|---|---|---|---|---|
| 52 | EZ<br>DZ<br>MZ | 72,-<br>64,-<br>59,- | - | 7,50 | ja<br>15,- | Sa | - | ja | 2,5 km<br>200 m<br>4 |

H

**Wald-Hotel Willingen**
Virnich OHG · Jörg Virnich
Am Köhlerhagen 3 · 34508 Willingen · Tel. 05632-9820
www.waldhotel-willingen.de · info@waldhotel-willingen.de

| Bettenzahl | Zimmertyp | ÜF Preis pro Person ab € | Aufpreis HP € | Lunchpaket ab € | Schwimmbad/Sauna | Hunde € | Restaurantöffnungszeiten/Ruhetag | Transfer/Wanderer/Gepäck (Kosten erfragen) | Entfernung zum Rothaarsteig / Zuweg / Nr. |
|---|---|---|---|---|---|---|---|---|---|
| 68 | DZ<br>EZ<br>A | 65,-<br>75,-<br>80,- | 18,- | 7,- | 10,- | S<br>Sa | 8.00-21.00 Uhr | ja | 2,5 km |

## 34508 WILLINGEN (UPLAND)

H ***S

**NaturBoutique Hotel RAUSZEIT***S**
Angelika und Michèle Volkenrath
Schwalefelder Straße 34 · 34508 Willingen · Tel. 05632-985626
www.naturhotel-rauszeit.de · info@naturhotel-rauszeit.de

| Bettenzahl | Zimmertyp | ÜF Preis pro Person ab € | Aufpreis HP € | Lunchpaket ab € | Schwimmbad/Sauna | Hunde € | Restaurantöffnungszeiten/Ruhetag | Transfer/Wanderer/Gepäck (Kosten erfragen) | Entfernung zum Rothaarsteig / Zuweg / Nr. |
|---|---|---|---|---|---|---|---|---|---|
| 40 | DZ<br>EZ<br>S | 70,-<br>85,-<br>85,- | - | 7,- | ja<br>10,-<br>pro Nacht | Sa | - | ja | 2,5 km<br>200 m<br>4 |

H

**„Dorf Alm" Göbel's Landhotel KG**
Stephanie Göbel
Briloner Straße 48 · 34508 Willingen · Tel. 05632-9870
www.goebels-landhotel.de · info@goebels-landhotel.de

| Bettenzahl | Zimmertyp | ÜF Preis pro Person ab € | Aufpreis HP € | Lunchpaket ab € | Schwimmbad/Sauna | Hunde € | Restaurantöffnungszeiten/Ruhetag | Transfer/Wanderer/Gepäck (Kosten erfragen) | Entfernung zum Rothaarsteig / Zuweg / Nr. |
|---|---|---|---|---|---|---|---|---|---|
| 39 | DZ<br>EZ<br>MZ | 40,- | 35,- | 12,50 | 20,- | S<br>Sa | bis 23.00 Uhr | - | 2,4 km<br>300 m<br>4 |

H



**K1 Hotel Willingen**
Christian Buhle
Am Hoppern 1 · 34508 Willingen (Upland) · Tel. 05632-407970
www.k1-hotel-willingen.de · info@k1-hotel-willingen.de

| Bettenzahl | Zimmertyp | ÜF Preis pro Person ab € | Aufpreis HP € | Lunchpaket ab € | Schwimmbad/Sauna | Hunde € | Restaurantöffnungszeiten/Ruhetag | Transfer/Wanderer/Gepäck (Kosten erfragen) | Entfernung zum Rothaarsteig / Zuweg / Nr. |
|---|---|---|---|---|---|---|---|---|---|
| 82 | DZ<br>EZ<br>MZ<br>(3er, Schlafsofa) | 53,-<br>73,-<br>48,- | - | 5,- | 25,-<br>(pauschal) | - | -<br>(Frühstück: 8.00 bis 11.00 Uhr) | ja* | 1,5 km<br>10 m<br>4 |

*mit dem Taxi, auf Anfrage

## 59955 WINTERBERG-HILDFELD

G ***

**Heidehotel Hildfeld**
Thomas und Erhard Pretzsch
Am Ufer 13 · 59955 Winterberg-Hildfeld · Tel. 02985-8030
www.heide-hotel-hildfeld.de · heide-hotel-hildfeld@t-online.de

| Bettenzahl | Zimmertyp | ÜF Preis pro Person ab € | Aufpreis HP € | Lunchpaket ab € | Schwimmbad/Sauna | Hunde € | Restaurantöffnungszeiten/Ruhetag | Transfer/Wanderer/Gepäck (Kosten erfragen) | Entfernung zum Rothaarsteig / Zuweg / Nr. |
|---|---|---|---|---|---|---|---|---|---|
| 80 | DZ<br>DZ/Balk.<br>EZ<br>A | 60,-<br>62,50<br>75,-<br>67,50 | 22,-<br>ab 2 ÜN | a.A. | a.A.<br>10,- | Sa<br>—<br>5,-<br>pro Pers. | - | ja | 2 km<br>100 m<br>7 |

## 59964 MEDEBACH-DEIFELD

P ***

**Lauras Landhauspension**
Beate Welticke
Am Backhaus 15 · 59964 Medebach-Deifeld · Tel. 05632-7345
www.lauras-landhauspension.de · info@lauras-landhauspension.de

| Bettenzahl | Zimmertyp | ÜF Preis pro Person ab € | Aufpreis HP € | Lunchpaket ab € | Schwimmbad/Sauna | Hunde € | Restaurantöffnungszeiten/Ruhetag | Transfer/Wanderer/Gepäck (Kosten erfragen) | Entfernung zum Rothaarsteig / Zuweg / Nr. |
|---|---|---|---|---|---|---|---|---|---|
| 8 | DZ | 45,- | ab 19,- | 2,- | - | - | - | ja | 5 km<br>0 m<br>13 |

Service-Hotline:
✆ +49(0)2974-4994163

## 59964 MEDEBACH

H ***



**Troll's Brauhaushotel**
Andre und Michael Ricken GbR
Oberstraße 37 · 59964 Medebach · Tel. 02982-9088130
www.trolls-brauhaushotel.de · info@trolls-brauhaushotel.de

| Betterzahl | Zimmertyp | ÜF Preis pro Person ab € | Aufpreis HP € | Lunchpaket ab € | Schwimmbad/Sauna | Hunde € | Restaurantöffnungszeiten/Ruhetag | Transfer/Vorheer/Gepäck (Kosten erfragen) | Entfernung zum Rothaarsteig / Zuweg / Nr. |
|---|---|---|---|---|---|---|---|---|---|
| 41 | DZ<br>EZ<br>S | 45,-<br>55,-<br>60,- | - | 7,- | - | - | stets aktuell auf unserer Webseite (s.o.) | ja | 9 km<br>0 m<br>14 |

## 59955 WINTERBERG

H ***S

**Hotel Nuhnetal**
Daniela Diemel
Nuhnestraße 12 · 59955 Winterberg · Tel. 02981-92290
www.hotel-nuhnetal.de · info@hotel-nuhnetal.de

| Betterzahl | Zimmertyp | ÜF Preis pro Person ab € | Aufpreis HP € | Lunchpaket ab € | Schwimmbad/Sauna | Hunde € | Restaurantöffnungszeiten/Ruhetag | Transfer/Vorheer/Gepäck (Kosten erfragen) | Entfernung zum Rothaarsteig / Zuweg / Nr. |
|---|---|---|---|---|---|---|---|---|---|
| 60 | DZ<br>EZ<br>—<br>A<br>(2 Pers. o. Frühst.) | 55,-<br>80,-<br>80,- | 28,- | ab 8,- | 10,- | S<br>Sa | Do - So 18.00 - 19.00; Fr + Sa 18.00-19.00 Uhr | ja | 100 m |

H ***S

**Hotel Hessenhof**
Familie Braun
Am Waltenberg 1 · 59955 Winterberg · Tel. 02981-9300
www.hotel-hessenhof.de · info@hotel-hessenhof.de

| Betterzahl | Zimmertyp | ÜF Preis pro Person ab € | Aufpreis HP € | Lunchpaket ab € | Schwimmbad/Sauna | Hunde € | Restaurantöffnungszeiten/Ruhetag | Transfer/Vorheer/Gepäck (Kosten erfragen) | Entfernung zum Rothaarsteig / Zuweg / Nr. |
|---|---|---|---|---|---|---|---|---|---|
| 72 | DZ<br>EZ<br>MZ<br>S | 45,-<br>70,-<br>45,-<br>60,- | 22,- | 9,50 | 15,- | S<br>Sa | 11.30-21.30 Uhr | ja | 0 m |

H ****S

**Hotel Oversum Winterberg**
Hotel Oversum GmbH
Am Kurpark 6 · 59955 Winterberg · Tel. 02981-929550
www.oversum-vitalresort.de · info@oversum-vitalresort.de

| Betterzahl | Zimmertyp | ÜF Preis pro Person ab € | Aufpreis HP € | Lunchpaket ab € | Schwimmbad/Sauna | Hunde € | Restaurantöffnungszeiten/Ruhetag | Transfer/Vorheer/Gepäck (Kosten erfragen) | Entfernung zum Rothaarsteig / Zuweg / Nr. |
|---|---|---|---|---|---|---|---|---|---|
| 143 | DZ<br>EZ<br>S | 69,50 | 40,- | 12,- | 20,- | S<br>Sa | 18.00-21.00 Uhr | ja | 500 m |

H ****

**AVITAL Resort Winterberg**
Mattfeld & Co. KG
Auf der Wallme 5 · 59955 Winterberg · Tel. 02981-9330
www.avital-resort.com · info@avital-resort.com

| Betterzahl | Zimmertyp | ÜF Preis pro Person ab € | Aufpreis HP € | Lunchpaket ab € | Schwimmbad/Sauna | Hunde € | Restaurantöffnungszeiten/Ruhetag | Transfer/Vorheer/Gepäck (Kosten erfragen) | Entfernung zum Rothaarsteig / Zuweg / Nr. |
|---|---|---|---|---|---|---|---|---|---|
| 108 | DZ<br>EZ<br>S<br>A | 44,50<br>79,-<br>54,50<br>85,- | 25,- | 9,- | 25,- | S<br>Sa | 7.00-11.00; 18.00-21.00 Uhr | a.A. | 500 m |

Belegung mind. 2 Pers., ohne Frühstück

## 59955 WINTERBERG

H ***

**Hotel Forsthaus**
Elke Ertel-Kunze
Orkestraße 14 · 59955 Winterberg · Tel. 02981-1023
www.hotel-forsthaus-winterberg.de · info@hotel-forsthaus-winterberg.de

| Betterzahl | Zimmertyp | ÜF Preis pro Person ab € | Aufpreis HP € | Lunchpaket ab € | Schwimmbad/Sauna | Hunde € | Restaurantöffnungszeiten/Ruhetag | Transfer/Vorheer/Gepäck (Kosten erfragen) | Entfernung zum Rothaarsteig / Zuweg / Nr. |
|---|---|---|---|---|---|---|---|---|---|
| 40 | DZ<br>EZ<br>MZ | 60,-<br>80,-<br>50,- | 29,50 | 6,50 | a.A. ab 7,- | Sa | 17.00-20.00 Uhr<br>—<br>Mi | ja | 30 m |

G ***

**Pension Braun**
Ute Schäfer
Kapellenstraße 1a · 59955 Winterberg · Tel. 02981-2614
www.pension-braun-winterberg.de · pension.braun@gmx.de

| Betterzahl | Zimmertyp | ÜF Preis pro Person ab € | Aufpreis HP € | Lunchpaket ab € | Schwimmbad/Sauna | Hunde € | Restaurantöffnungszeiten/Ruhetag | Transfer/Vorheer/Gepäck (Kosten erfragen) | Entfernung zum Rothaarsteig / Zuweg / Nr. |
|---|---|---|---|---|---|---|---|---|---|
| 12 | DZ<br>EZ | 45,-<br>45,- | - | 9,- p.Pers/ Tag | a.A. | - | - | ja | 300 m |

H ***

**Aktiv Hotel Winterberg**
Feelhomehotels GmbH
Schneilstraße 4 · 59955 Winterberg · Tel. 02981-929540
www.aktivhotel-winterberg.de · info@aktivhotel-winterberg.de

| Betterzahl | Zimmertyp | ÜF Preis pro Person ab € | Aufpreis HP € | Lunchpaket ab € | Schwimmbad/Sauna | Hunde € | Restaurantöffnungszeiten/Ruhetag | Transfer/Vorheer/Gepäck (Kosten erfragen) | Entfernung zum Rothaarsteig / Zuweg / Nr. |
|---|---|---|---|---|---|---|---|---|---|
| 80 | DZ<br>EZ | 47,-<br>61,50 | - | 6,50 | 9,- | Sa innen + außen | - | a.A. | 350 m |

H ****

**Hotel Engemann-Kurve**
AndRes Hotel Betriebs-GmbH
Haarfelder Straße 10 · 59955 Winterberg · Tel. 02981-92940
www.engemann-kurve.de · info@engemann-kurve.de

| Betterzahl | Zimmertyp | ÜF Preis pro Person ab € | Aufpreis HP € | Lunchpaket ab € | Schwimmbad/Sauna | Hunde € | Restaurantöffnungszeiten/Ruhetag | Transfer/Vorheer/Gepäck (Kosten erfragen) | Entfernung zum Rothaarsteig / Zuweg / Nr. |
|---|---|---|---|---|---|---|---|---|---|
| 30 | DZ<br>EZ<br>S | 65,-<br>74,-<br>80,- | 30,- bis 40,- | 8,- | - | S<br>Sa | 12.00-14.00; 18.00-21.00 Uhr | ja | 100 m |

## 59969 HALLENBERG

H ****

**Hotel Sauerländer Hof**
Sauerländer Hof GmbH & Co. KG · Christoph Stöber + Kerstin Bäumer
Merklinghauser Straße 27 · 59969 Hallenberg · Tel. 02984-92370
www.sauerlaenderhof-hallenberg.de
hotel@sauerlaenderhof-hallenberg.de

| Betterzahl | Zimmertyp | ÜF Preis pro Person ab € | Aufpreis HP € | Lunchpaket ab € | Schwimmbad/Sauna | Hunde € | Restaurantöffnungszeiten/Ruhetag | Transfer/Vorheer/Gepäck (Kosten erfragen) | Entfernung zum Rothaarsteig / Zuweg / Nr. |
|---|---|---|---|---|---|---|---|---|---|
| 60 | DZ<br>EZ | 58,-<br>78,- | ab 29,50 | 7,50 | a.A. 12,- bis 19,- | Sa | 12.00-14.00; 18.00-22.00 Uhr | ja | 14,2 km<br>200 m<br>18 |

Service-Hotline:
✆ +49(0)2974-4994163

## 59955 WINTERBERG

| | Bettenzahl | Zimmertyp | ÜF Preis pro Person ab € | Aufpreis HP € | Lunchpaket ab € | Hunde € | Schwimmbad/Sauna | Restaurantöffnungszeiten/Ruhetag | Transfer/Wanderer/Gepäck (Kosten erfragen) | Entfernung zum Rothaarsteig / Zuweg / Nr. |
|---|---|---|---|---|---|---|---|---|---|---|
| H *** **Astenturm**<br>Ferienpark Neuastenberg GmbH & Co. KG<br>Am Astenturm 1 · 59955 Winterberg · Tel. 02981-897888<br>www.astenturm.com · astenturm@bergresort.nrw | 34 | DZ | 89,- | auf Anfrage | 9,- | 15,- | - | 11.00-19.30 Uhr – Mo Di | - | 0 km |
| H **** S **Romantik Berghotel Astenkrone**<br>Berghotel Astenkrone GmbH & Co. KG<br>Astenstr. 24 · 59955 Winterberg-Altastenberg · Tel. 02981-8090<br>www.astenkrone.de · berghotel@astenkrone.de | 76 | DZ EZ | 65,- ÜN-Preis! | - | ab 19,50 | a.A. 25,- p.N. | S Sa | 12.00-20.30 Uhr | ja | 1,4 km 200 m 22 |
| | | | 4 versch. Tischfrühstücke können zur Auswahl dazu gebucht werden! | | | | | | | |
| H *** **Der schöne Asten – Resort Winterberg**<br>Stettner & Stettner GmbH<br>Renauweg 54 · 59955 Winterberg-Altastenberg · Tel. 02981-8050<br>www.resort-winterberg.de · info@resort-winterberg.de | 185 | DZ EZ MZ | 54,50 69,- 54,50 | 24,90 | 8,- | 7,50 | S Sa | ab 12.00 Uhr | ja (mit Aufpreis) | 1,8 km 500 m 22 |
| P **Pension de Gasterei**<br>Martijn & Mirjam Everts · Am Dorfgarten 4<br>59955 Winterberg-Altastenberg · Tel. 02981-5089428<br>www.degasterei.de · mail@degasterei.de | 24 | DZ EZ MZ | 45,- | 19,50 | 7,50 | - | - | - | ja | 1,4 km 200 m 22 |

## 59955 WINTERBERG-ALTASTENBERG

## 59955 WINTERBERG-LENNEPLÄTZE

| | Bettenzahl | Zimmertyp | ÜF Preis pro Person ab € | Aufpreis HP € | Lunchpaket ab € | Hunde € | Schwimmbad/Sauna | Restaurantöffnungszeiten/Ruhetag | Transfer/Wanderer/Gepäck (Kosten erfragen) | Entfernung zum Rothaarsteig / Zuweg / Nr. |
|---|---|---|---|---|---|---|---|---|---|---|
| H **DAV Haus Astenberg**<br>Deutscher Alpenverein, Sektion Wuppertal<br>Hüttenwirtin Charlotte Höhne<br>Astenberg 3 · 59955 Winterberg-Lennepläze · Tel. 02981-1878<br>www.haus-astenberg.de · info@haus-astenberg.de | 28 | DZ EZ MZ | 35,- | 25,- | 7,50 | 15,- | - | 11.30-21.00 Uhr | ja | 0 m |

## 59955 WINTERBERG-NEUASTENBERG

| | Bettenzahl | Zimmertyp | ÜF Preis pro Person ab € | Aufpreis HP € | Lunchpaket ab € | Hunde € | Schwimmbad/Sauna | Restaurantöffnungszeiten/Ruhetag | Transfer/Wanderer/Gepäck (Kosten erfragen) | Entfernung zum Rothaarsteig / Zuweg / Nr. |
|---|---|---|---|---|---|---|---|---|---|---|
| G **Hotel-Gasthof „Zur Post"**<br>Bremerich GbR · Martina und Karl-Josef Bremerich<br>Winterberger Str. 10 · 59955 Winterberg-Neuastenberg · Tel. 02981-1850<br>www.zurpost-bremerich.de · info@zurpost-bremerich.de | 37 | DZ EZ | 55,- 58,- | 22,- | 6,50 | ja | - | 13.00-21.00 Uhr | ja | 500 m |

## 59955 WINTERBERG-LANGEWIESE

| | Bettenzahl | Zimmertyp | ÜF Preis pro Person ab € | Aufpreis HP € | Lunchpaket ab € | Hunde € | Schwimmbad/Sauna | Restaurantöffnungszeiten/Ruhetag | Transfer/Wanderer/Gepäck (Kosten erfragen) | Entfernung zum Rothaarsteig / Zuweg / Nr. |
|---|---|---|---|---|---|---|---|---|---|---|
| H *** **Landgasthof Gilsbach**<br>Andreas Gilsbach<br>Bundesstraße 25 · 59955 Winterberg-Langewiese · Tel. 02758-98420<br>www.landgasthof-gilsbach.de · info@landgasthof-gilsbach.de | 20 | DZ EZ S | 55,- 69,- 69,- | 26,50 | 5,- vom Buffet | a.A. 9,- bis 12,- | Sa | 14.30-20.30; Sa + So ab 12.00 Uhr — Di | ja | 20 m |
| H *** **Landhotel Gasthof „Zur Post"**<br>Familie R. und G. Homrighausen GbR<br>Bundesstraße 20 · 59955 Winterberg-Langewiese · Tel. 02758-98430<br>www.landhotel-zur-post.de · info@landhotel-zur-post.de | 18 | DZ EZ | 50,- 51,50 | ab 3 Nächten 22,- | 7,50 (vom Frühst.-Büfett) | - | Sa | 11.30-14.00; 18.00-20.00 Uhr — Mi + Do bis 17.30 Uhr | ja | 20 m |

## 57392 SCHMALLENBERG-OHLENBACH

| | Bettenzahl | Zimmertyp | ÜF Preis pro Person ab € | Aufpreis HP € | Lunchpaket ab € | Hunde € | Schwimmbad/Sauna | Restaurantöffnungszeiten/Ruhetag | Transfer/Wanderer/Gepäck (Kosten erfragen) | Entfernung zum Rothaarsteig / Zuweg / Nr. |
|---|---|---|---|---|---|---|---|---|---|---|
| H **** **Waldhaus Ohlenbach**<br>Waldhaus Ohlenbach GmbH & CO. KG · Stefan Schneider<br>Ohlenbach 10 · 57392 Schmallenberg-Ohlenbach · Tel. 02975-840<br>www.waldhaus-ohlenbach.de · info@waldhaus-ohlenbach.de | 90 | DZ EZ | 93,- 123,- | 26,- | 15,- | 15,- | S Sa | 12.30-14.00; 18.00-21.00 Uhr | ja | 7 km 1 km 23 |

## 57392 SCHMALLENBERG-WESTFELD

| | Bettenzahl | Zimmertyp | ÜF Preis pro Person ab € | Aufpreis HP € | Lunchpaket ab € | Hunde € | Schwimmbad/Sauna | Restaurantöffnungszeiten/Ruhetag | Transfer/Wanderer/Gepäck (Kosten erfragen) | Entfernung zum Rothaarsteig / Zuweg / Nr. |
|---|---|---|---|---|---|---|---|---|---|---|
| H **** **Berghotel Hoher Knochen**<br>Bernhard Kevekordes e.K.<br>Hoher Knochen 1 · 57392 Schmallenberg-Westfeld · Tel. 02975-850<br>www.hoher-knochen.de · info@hoher-knochen.de | 95 | DZ EZ S | 89,- | 23,- | 7,50 | 10,- | S Sa | 12.00-21.00 Uhr | ja | 2 km |

| Bettenzahl | Zimmertyp | ÜF Preis pro Person ab € | Aufpreis HP € | Lunchpaket ab € | Hunde € | Schwimmbad/Sauna | Restaurantöffnungszeiten/Ruhetag | Transfer/Wanderer/Gepäck (Kosten erfragen) | Entfernung zum Rothaarsteig / Zuweg / Nr. |
|---|---|---|---|---|---|---|---|---|---|

## 57392 SCHMALLENBERG-OBERKIRCHEN

H ****

**Landhotel Gasthof Schütte**
Karl Anton Schütte
Eggeweg 2 · 57392 Schmallenberg-Oberkirchen · Tel. 02975-820
www.gasthof-schuette.de · landhotel@gasthof-schuette.de

| Bettenzahl | Zimmertyp | ÜF Preis pro Person ab € | Aufpreis HP € | Lunchpaket ab € | Hunde € | Schwimmbad/Sauna | Restaurantöffnungszeiten/Ruhetag | Transfer/Wanderer/Gepäck (Kosten erfragen) | Entfernung zum Rothaarsteig / Zuweg / Nr. |
|---|---|---|---|---|---|---|---|---|---|
| 99 | DZ<br>EZ<br>A | 101,-<br>101,-<br>110,- | 39,- | 12,- | tlw. | S<br>Sa | 18.30-20.30 Uhr; Vesperkarte: 12.00-17.00 Uhr | ja | 4,3 km<br>20 m<br>27 |

## 57392 SCHMALLENBERG-GRAFSCHAFT

P ***

**Pension Schütte**
Frau Grobbel · An der Almert 10
57392 Schmallenberg-Grafschaft · Tel. 02972-97370
www.pension-schuette.de · info@pension-schuette.de

| Bettenzahl | Zimmertyp | ÜF Preis pro Person ab € | Aufpreis HP € | Lunchpaket ab € | Hunde € | Schwimmbad/Sauna | Restaurantöffnungszeiten/Ruhetag | Transfer/Wanderer/Gepäck (Kosten erfragen) | Entfernung zum Rothaarsteig / Zuweg / Nr. |
|---|---|---|---|---|---|---|---|---|---|
| 10 | DZ<br>EZ | 47,-<br>47,- | - | 4,- | - | Sa | - | ja | 5 km<br>0 m<br>29 |

## 57392 SCHMALLENBERG-SCHANZE

P

**Landhaus „Zum Rothaarkamm"**
Christiane Ernst · Schanze 2 · 57392 Schmallenberg-Schanze
Tel. 02975-473 · www.landhaus-zum-rothaarkamm.de
info@landhaus-zum-rothaarkamm.de

| Bettenzahl | Zimmertyp | ÜF Preis pro Person ab € | Aufpreis HP € | Lunchpaket ab € | Hunde € | Schwimmbad/Sauna | Restaurantöffnungszeiten/Ruhetag | Transfer/Wanderer/Gepäck (Kosten erfragen) | Entfernung zum Rothaarsteig / Zuweg / Nr. |
|---|---|---|---|---|---|---|---|---|---|
| 17 | DZ<br>EZ<br>A<br>FW | 45,-<br>42,-<br>65,-<br>45,- | - | 4,- | - | - | - | ja | 0 m |

H

**Landschaftsgasthaus Schanze 1**
Sabine Liske · Lisa Valkenborgh · Arthur Liske
Schanze 1 · 57392 Schmallenberg-Schanze · Tel. 02975-454
www.schanze1.de · hallo@schanze1.de

| Bettenzahl | Zimmertyp | ÜF Preis pro Person ab € | Aufpreis HP € | Lunchpaket ab € | Hunde € | Schwimmbad/Sauna | Restaurantöffnungszeiten/Ruhetag | Transfer/Wanderer/Gepäck (Kosten erfragen) | Entfernung zum Rothaarsteig / Zuweg / Nr. |
|---|---|---|---|---|---|---|---|---|---|
| 17 | DZ<br>EZ | 50,- | - | 8,50 | 7,- | - | Fr-Mo 11.30-21.00 Uhr – Di-Mi-Do | - | 0 m |

## 57319 BAD BERLEBURG

H ***S

**Hotel-Restaurant „Alte Schule"**
Silvia Köster-Benkendorf
Goetheplatz 1 · 57319 Bad Berleburg · Tel. 02751-9204780
www.hotel-alteschule.de · info@hotel-alteschule.de

| Bettenzahl | Zimmertyp | ÜF Preis pro Person ab € | Aufpreis HP € | Lunchpaket ab € | Hunde € | Schwimmbad/Sauna | Restaurantöffnungszeiten/Ruhetag | Transfer/Wanderer/Gepäck (Kosten erfragen) | Entfernung zum Rothaarsteig / Zuweg / Nr. |
|---|---|---|---|---|---|---|---|---|---|
| 18 | DZ<br>EZ | 74,50<br>84,- | 29,- | 8,50 | a.A.<br>8,50 | - | Fr-Di ab 17.00 bis 22.00 Uhr; So auch mittags — Mi+Do | ja | 7,8 km<br>150 m<br>30/31 |

## 57319 BAD BERLEBURG-SCHWARZENAU

H

**Gästehaus Schwarzenauer Mühle**
Anke Kerstin Hess · Gasse 7
57319 Bad Berleburg-Schwarzenau · Tel. 02755-224147
www.schwarzenauer-muehle.com · info@schwarzenauer-muehle.com

| Bettenzahl | Zimmertyp | ÜF Preis pro Person ab € | Aufpreis HP € | Lunchpaket ab € | Hunde € | Schwimmbad/Sauna | Restaurantöffnungszeiten/Ruhetag | Transfer/Wanderer/Gepäck (Kosten erfragen) | Entfernung zum Rothaarsteig / Zuweg / Nr. |
|---|---|---|---|---|---|---|---|---|---|
| 15 | DZ<br>EZ | 46,-<br>51,- | - | 6,- | ja | Infrarotkabine | - | ja | 17,8 km<br>10,5 km<br>30/31 |

## 57392 SCHMALLENBERG-LATROP

P ***

**Altes Schulhaus**
Reinhard Silberg
Latrop 35 · 57392 Schmallenberg-Latrop · Tel. 02972-1610
www.altes-schulhaus-latrop.de · info@altes-schulhaus-latrop.de

| Bettenzahl | Zimmertyp | ÜF Preis pro Person ab € | Aufpreis HP € | Lunchpaket ab € | Hunde € | Schwimmbad/Sauna | Restaurantöffnungszeiten/Ruhetag | Transfer/Wanderer/Gepäck (Kosten erfragen) | Entfernung zum Rothaarsteig / Zuweg / Nr. |
|---|---|---|---|---|---|---|---|---|---|
| 10 | DZ<br>A | 50,-<br>55,- | - | 6,50 | ja | - | - | ja | 200 m |

H ***

**Hotel Hanses-Bräutigam**
Martin Hanses e.K.
Latrop 27 · 57392 Schmallenberg-Latrop · Tel. 02972-9900
www.hotel-hanses.de · info@hotel-hanses.de

| Bettenzahl | Zimmertyp | ÜF Preis pro Person ab € | Aufpreis HP € | Lunchpaket ab € | Hunde € | Schwimmbad/Sauna | Restaurantöffnungszeiten/Ruhetag | Transfer/Wanderer/Gepäck (Kosten erfragen) | Entfernung zum Rothaarsteig / Zuweg / Nr. |
|---|---|---|---|---|---|---|---|---|---|
| 40 | DZ<br>EZ<br>DZ-Balkon<br>DZ-Komfort<br>S | 69,50<br>82,-<br>82,50<br>94,50<br>98,50 | 22,- | 7,- | 12,- | S<br>Sa | Mo-So 12.00-13.45; 18.00-20.45 Uhr | ja | 100 m |

H

**Hotel-Gasthof Hubertushöhe**
Christoph Vogt
Latrop 11-13 · 57392 Schmallenberg-Latrop · Tel. 02972-97110
www.hubertushoehe-latrop.de · info@hubertushoehe-latrop.de

| Bettenzahl | Zimmertyp | ÜF Preis pro Person ab € | Aufpreis HP € | Lunchpaket ab € | Hunde € | Schwimmbad/Sauna | Restaurantöffnungszeiten/Ruhetag | Transfer/Wanderer/Gepäck (Kosten erfragen) | Entfernung zum Rothaarsteig / Zuweg / Nr. |
|---|---|---|---|---|---|---|---|---|---|
| 48 | DZ<br>EZ | 67,-<br>77,- | 22,- | 7,- | ja | - | | ja | 100 m |

P ***

**Pension Latröpchen**
Heike Cremer
Latrop 47 · 57392 Schmallenberg-Latrop · Tel. 02972-39060
www.latroepchen.de · info@latroepchen.de

| Bettenzahl | Zimmertyp | ÜF Preis pro Person ab € | Aufpreis HP € | Lunchpaket ab € | Hunde € | Schwimmbad/Sauna | Restaurantöffnungszeiten/Ruhetag | Transfer/Wanderer/Gepäck (Kosten erfragen) | Entfernung zum Rothaarsteig / Zuweg / Nr. |
|---|---|---|---|---|---|---|---|---|---|
| 8 | DZ<br>EZ<br>VZ | 42,50<br>75,-<br>35,- | - | 7,- | ja | - | - | ja | 100 m |

## 57392 SCHMALLENBERG

H

**Hotel-Restaurant-Café Stoffels**
Heinz-Peter Julius
Weststraße 29 · 57392 Schmallenberg · Tel. 02972-5930
www.hotel-stoffels.de · info@hotel-stoffels.de

| Bettenzahl | Zimmertyp | ÜF Preis pro Person ab € | Aufpreis HP € | Lunchpaket ab € | Schwimmbad/Sauna | Hunde € | Restaurantöffnungszeiten/Ruhetag | Transfer/Wanderer/Gepäck (Kosten erfragen) | Entfernung zum Rothaarsteig / Zuweg / Nr. |
|---|---|---|---|---|---|---|---|---|---|
| 30 | DZ<br>EZ | 55,-<br>59,- | 19,50 | 5,- | 3,- pro Tag | - | 11.30-14.30; 17.00-21.00 Uhr | ja | 9,2 km<br>0 m<br>34 |

## 57392 SCHMALLENBERG-FLECKENBERG

H

**Landhotel Gasthof Hubertus**
Edgar Stracke · Latroper Straße 24
57392 Schmallenberg-Fleckenberg · Tel. 02972-5077
www.gasthof-hubertus.de · info@gasthof-hubertus.de

| Bettenzahl | Zimmertyp | ÜF Preis pro Person ab € | Aufpreis HP € | Lunchpaket ab € | Schwimmbad/Sauna | Hunde € | Restaurantöffnungszeiten/Ruhetag | Transfer/Wanderer/Gepäck (Kosten erfragen) | Entfernung zum Rothaarsteig / Zuweg / Nr. |
|---|---|---|---|---|---|---|---|---|---|
| 28 | DZ<br>EZ | 69,-<br>89,- | 29,50 | 7,- | - | Sa | 12.00-14.00; 18.00-20.00 Uhr | ja | 5 km<br>100 m<br>35 |

G

**Land-Gasthof Röhrig**
Heinz Röhrig · Hauptstraße 25
57392 Schmallenberg-Fleckenberg · Tel. 02972-6369
www.gasthof-roehrig.de · kontakt@gasthof-roehrig.de

| Bettenzahl | Zimmertyp | ÜF Preis pro Person ab € | Aufpreis HP € | Lunchpaket ab € | Schwimmbad/Sauna | Hunde € | Restaurantöffnungszeiten/Ruhetag | Transfer/Wanderer/Gepäck (Kosten erfragen) | Entfernung zum Rothaarsteig / Zuweg / Nr. |
|---|---|---|---|---|---|---|---|---|---|
| 23 | DZ<br>EZ<br>MZ | 40,-<br>42,-<br>37,- | 16,50 | 7,- | 4,- | - | 11.30-14.00; 17.45-20.00 Uhr | ja | 5,8 km<br>50 m<br>35 |

## 57392 SCHMALLENBERG-JAGDHAUS

H
****S

**Hotel Jagdhaus Wiese**
Hotel Jagdhaus Wiese Franz Wiese GmbH & Co. KG
Jagdhaus 3 · 57392 Schmallenberg-Jagdhaus · Tel. 02972-306201
www.jagdhaus-wiese.de · info@jagdhaus-wiese.de

| Bettenzahl | Zimmertyp | ÜF Preis pro Person ab € | Aufpreis HP € | Lunchpaket ab € | Schwimmbad/Sauna | Hunde € | Restaurantöffnungszeiten/Ruhetag | Transfer/Wanderer/Gepäck (Kosten erfragen) | Entfernung zum Rothaarsteig / Zuweg / Nr. |
|---|---|---|---|---|---|---|---|---|---|
| 100 | DZ<br>EZ<br>MZ<br>S | 97,-<br>125,-<br>93,-<br>122,- | 32,- | 7,- | - | S<br>Sa | 13.00-17.00; 18.00-21.00 Uhr | ja | 0 m |

H
***S

**Schäferhof**
Rudolf Grobbel
Jagdhaus 21 · 57392 Schmallenberg-Jagdhaus · Tel. 02972-47334
www.schaeferhof.com · info@schaeferhof.com

| Bettenzahl | Zimmertyp | ÜF Preis pro Person ab € | Aufpreis HP € | Lunchpaket ab € | Schwimmbad/Sauna | Hunde € | Restaurantöffnungszeiten/Ruhetag | Transfer/Wanderer/Gepäck (Kosten erfragen) | Entfernung zum Rothaarsteig / Zuweg / Nr. |
|---|---|---|---|---|---|---|---|---|---|
| 26 | DZ<br>EZ | 65,-<br>85,- | 28,- | inkl. | 10,- bis 20,- | Sa | 12.00-17.00 Uhr<br>—<br>Di<br>(Abendessen für Hausgäste) | ja | 0 m |

## 57368 LENNESTADT-SAALHAUSEN

H
***S

**Landhotel Voss**
Landhotel Voss e.K. · Andreas Voss · Winterberger Straße 36
57368 Lennestadt-Saalhausen · Tel. 02723-91520
www.hotel-voss.de · info@hotel-voss.de

| Bettenzahl | Zimmertyp | ÜF Preis pro Person ab € | Aufpreis HP € | Lunchpaket ab € | Schwimmbad/Sauna | Hunde € | Restaurantöffnungszeiten/Ruhetag | Transfer/Wanderer/Gepäck (Kosten erfragen) | Entfernung zum Rothaarsteig / Zuweg / Nr. |
|---|---|---|---|---|---|---|---|---|---|
| 49 | DZ<br>EZ | 79,-<br>99,- | 29,90 | 7,90 | a.A. 19,- | S<br>Sa | 11.00-21.00 Uhr | ja | 8 km<br>0 m<br>39 |

## 57399 KIRCHHUNDEM-OBERHUNDEM

G

**Gasthof Zu den Linden**
Aferdita Greitemann · Hauptstraße 15
57399 Kirchhundem-Oberhundem · Tel. 02723-72625
www.gasthof-zu-den-linden.de · info@gasthof-zu-den-linden.de

| Bettenzahl | Zimmertyp | ÜF Preis pro Person ab € | Aufpreis HP € | Lunchpaket ab € | Schwimmbad/Sauna | Hunde € | Restaurantöffnungszeiten/Ruhetag | Transfer/Wanderer/Gepäck (Kosten erfragen) | Entfernung zum Rothaarsteig / Zuweg / Nr. |
|---|---|---|---|---|---|---|---|---|---|
| 42 | DZ<br>EZ<br>FW | 54,-<br>75,-<br>je Tag 48,- | 25,- ab 3 ÜN 23,- | 6,50 | 7,50 | Sa | 12.00-13.30; 18.00-20.30 Uhr<br>—<br>Mo | ja | 4 km<br>500 m<br>43/44 |

## 57399 KIRCHHUNDEM-SELBECKE

H
***

**Landhaus Lenneper-Führt**
Anja Führt
Selbecke 21 · 57399 Kirchhundem-Selbecke · Tel. 02723-72744
www.landhaus-lenneper-fuehrt.de · info@landhaus-lenneper-fuehrt.de

| Bettenzahl | Zimmertyp | ÜF Preis pro Person ab € | Aufpreis HP € | Lunchpaket ab € | Schwimmbad/Sauna | Hunde € | Restaurantöffnungszeiten/Ruhetag | Transfer/Wanderer/Gepäck (Kosten erfragen) | Entfernung zum Rothaarsteig / Zuweg / Nr. |
|---|---|---|---|---|---|---|---|---|---|
| 30 | DZ<br>EZ | 54,-<br>74,- | 22,- | 7,- | 8,- | - | 17.00 bis 20.30 Uhr; So zusätzl. 11.30 bis 13.30 Uhr<br>Do Ruhetag | ja | 5,5 km<br>1,5 km<br>43/44 |

## 57399 KIRCHHUNDEM-RHEIN-WESER-TURM

G

**„Der Rhein-Weser-Turm"**
Bernhard Schwermer · Wanderhotel/Berggasthof
Turmcafé am Rothaarsteig · 57399 Kirchhundem · Tel. 02723-72242
www.rhein-weser-turm.de · info@rhein-weser-turm.de

| Bettenzahl | Zimmertyp | ÜF Preis pro Person ab € | Aufpreis HP € | Lunchpaket ab € | Schwimmbad/Sauna | Hunde € | Restaurantöffnungszeiten/Ruhetag | Transfer/Wanderer/Gepäck (Kosten erfragen) | Entfernung zum Rothaarsteig / Zuweg / Nr. |
|---|---|---|---|---|---|---|---|---|---|
| 22 | DZ<br>EZ<br>MZ<br>BL | 72,50<br>85,50<br>65,-<br>25,- | 14,- Tellergericht; ab 22,50 3-Gang-Menü | 7,50 | ja<br>20,- | - | 12-18 Uhr; Hausgäste bis 19 Uhr<br>—<br>Mo, Außer für Rothaarsteigwanderer | ja | 0 m |

## 57399 KIRCHHUNDEM

G

**Zur Hahnenquelle**
Uwe Grondke
Rhein-Weser-Turm 1 · 57399 Kirchhundem · Tel. 02723-9289914
www.zurhahnenquelle.de · info@zurhahnenquelle.de

| Bettenzahl | Zimmertyp | ÜF Preis pro Person ab € | Aufpreis HP € | Lunchpaket ab € | Schwimmbad/Sauna | Hunde € | Restaurantöffnungszeiten/Ruhetag | Transfer/Wanderer/Gepäck (Kosten erfragen) | Entfernung zum Rothaarsteig / Zuweg / Nr. |
|---|---|---|---|---|---|---|---|---|---|
| 5<br>+2 Schlafsofa | DZ<br>MZ | 53,- | - | 8,- | - | - | Aktuelle Öffnungszeiten online: www.zurhahnenquelle.de | ja | 0 m |

Service-Hotline:
✆ +49(0)2974-4994163

## 57399 KIRCHHUNDEM-AHE

G

**Landgasthof Café Gut Ahe**
Verena Hermes
57399 Kirchhundem-Ahe · Tel. 02723-92530
www.GutAhe.de · info@GutAhe.de

| Bettenzahl | Zimmertyp | ÜF Preis pro Person ab € | Aufpreis HP € | Lunchpaket ab € | Schwimmbad/Sauna | Hunde € | Restaurantöffnungszeiten/Ruhetag | Transfer/Wanderer/Gepäck (Kosten erfragen) | Entfernung zum Rothaarsteig / Zuweg / Nr. |
|---|---|---|---|---|---|---|---|---|---|
| 20<br>15 | DZ<br>EZ<br>FW | 62,-<br>70,-<br>100,-* | 9,50<br>9,50<br>29,- | 8,- | 15,- | - | À la Carte<br>Mo-Sa:<br>12.00-14.00<br>18.00-21.00 Uhr;<br>So: 11.30-20.00<br>Uhr<br>*(exkl. Fühstück) | ja | 9 km<br>0 m<br>49 |

Betriebsferien: 22.12. bis 31.01.
Januar komplett Betriebsferien
Ruhetage Februar: Mo-Mi

## 57399 KIRCHHUNDEM-HEINSBERG

**Rucksackherberge am Rothaarsteig**
Christoph Henrichs · Mobil 0173 8179735
Talstraße 48 · 57399 Kirchhundem-Heinsberg · Tel. 02723-740846
www.rucksackherberge.de · henrichs@rucksackherberge.de

| | | | | | | | | | |
|---|---|---|---|---|---|---|---|---|---|
| 26 | 2-Bett<br>6-Bett<br>8-Bett | 35,-<br>↑<br>20,- Übernachtung<br>10,- Frühstück<br>5,- Bettwäsche + Handtücher | 12,- | 5,- | 7,- | Sa | - | ja | 3,6 km<br>0 m<br>47/50 |

## 57271 HILCHENBACH-LÜTZEL

H

**Hotel Ginsberger Heide**
Heidi Leyener · Hof Ginsberg 2 (1 km von Lützel entfernt)
57271 Hilchenbach-Lützel · Tel. 02733-3224
www.hotel-ginsberger-heide.de · ginsberger-heide@t-online.de

| | | | | | | | | | |
|---|---|---|---|---|---|---|---|---|---|
| 30 | DZ<br>EZ<br>MZ | 49,-<br>65,-<br>38,- | 19,50 | 5,- | 8,- | - | 10.00-<br>22.00<br>Uhr<br>—<br>Mo | ja | 50 m |

P

**Pension Vogt**
Petra Vogt
Im Stillen Winkel 9 · 57271 Hilchenbach-Lützel · Tel. 02733-3206
www.pension-vogt-luetzel.de · info@pension-vogt-luetzel.de

| | | | | | | | | | |
|---|---|---|---|---|---|---|---|---|---|
| 10 | DZ<br>EZ<br>MZ | 40,-<br>45,-<br>35,- | - | inkl. | 5,- | - | - | ja | 300 m |

## 57271 HILCHENBACH-ALLENBACH

H

**Hotel-Gasthof Siebel**
Joachim Siebel
Stift-Keppel-Weg 11 · 57271 Hilchenbach-Allenbach · Tel. 02733-89510
www.hotel-siebel.de · info@hotel-siebel.de

| | | | | | | | | | |
|---|---|---|---|---|---|---|---|---|---|
| 24 | DZ<br>EZ | 45,-<br>55,- | 18,- | 6,- | 5,- | - | Mo/Di/<br>Fr/Sa/So:<br>11.00-14-00;<br>Mo/Di/Do/Fr:<br>16.30-23.00;<br>Sa+So: 17.00-23.00<br>—<br>Mi | ja | 5,6 km<br>400 m<br>56 |

## 57339 ERNDTEBRÜCK

H

**Landhotel Edermühle**
Henning Schorge · Mühlenweg 6-8
57339 Erndtebrück · Tel. 02753-598370 · Mobil 0174-3152749
www.hotel-edermuehle.de · info@hotel-edermuehle.de

| | | | | | | | | | |
|---|---|---|---|---|---|---|---|---|---|
| 28 | DZ | 75,- | - | a.A. | ja<br>a.A.<br>10,- | - | immer<br>aktuell<br>auf<br>unserer<br>Internet-<br>seite | ja | 7,3 km<br>50 m<br>57 |

Frühstück, pro Pers.: 15,-
Anreise nur nach Absprache möglich!

## 57334 BAD LAASPHE-FEUDINGEN

H
****

**Romantik Landhotel Doerr**
Landhotel Doerr Betriebs GmbH · Sieg-Lahn-Straße 8-10
57334 Bad Laasphe-Feudingen · Tel. 02754-3700
www.landhotel-doerr.de · info@landhotel-doerr.de

| | | | | | | | | | |
|---|---|---|---|---|---|---|---|---|---|
| 96 | DZ<br>EZ<br>S | 87,50<br>89,-<br>124,- | 37,- | 9,- | ja<br>a.A.<br>20,- | S<br>Sa | mittags<br>nur a.A.<br>So 12.00<br>bis 14.00<br>Jeden Abend<br>18.00-<br>22.00 Uhr | ja | 8 km<br>250 m<br>60/70 |

Alle DZ auch als EZ buchbar – Aufpreis 15,- p.P.

H
***S

**Hotel im Auerbachtal**
Hans-Georg Müller & Karin Rothenpieler-Müller GbR
Wiesenweg 5 · 57334 Bad Laasphe-Feudingen · Tel. 02754-375880
www.auerbachtal.de · info@auerbachtal.de

| | | | | | | | | | |
|---|---|---|---|---|---|---|---|---|---|
| 28 | DZ<br>EZ | 64,-<br>79,- | 25,- | 5,- | - | S<br>Sa | 18.00-<br>19.30<br>Uhr | ja | 8 km<br>50 m<br>60/70 |

## 57734 BAD LAASPHE-GROSSENBACH

G

**Landgasthof zur Siegquelle**
Klaus-Dieter Schneider · Großenbacher Straße 2
57334 Bad Laasphe-Großenbach · Tel. 02754-8321
www.landgasthof-zur-siegquelle.de · info@landgasthof-zur-siegquelle.de

| | | | | | | | | | |
|---|---|---|---|---|---|---|---|---|---|
| 8 | DZ<br>EZ | 44,50<br>52,50<br>inkl.<br>Frühst. | 15,- | 5,50 | ja | - | Mo | ja | 0 m |

## 57334 BAD LAASPHE-GLASHÜTTE

H
*****

**Relais & Châteaux Hotel Jagdhof Glashütte**
Edmund Dornhöfer
Glashütter Str. 20 · 57334 Bad Laasphe-Glashütte · Tel. 02754-3990
www.jagdhof-glashuette.de · info@jagdhof-glashuette.de

| | | | | | | | | | |
|---|---|---|---|---|---|---|---|---|---|
| 57 | DZ<br>EZ | 168,-<br>158,- | 48,- | 15,- | 25,- | S<br>Sa | Mi-Fr:<br>18.00-22.00;<br>Sa-So:<br>12.00-15.00,<br>18.00-22.00<br>Uhr<br>—<br>Mo+Di | ja | 3 km<br>0 m<br>61 |

Service-Hotline:
✆ +49(0)2974-4994163

## 57334 BAD LAASPHE

H

**Schloß Wittgenstein**
Schloß Wittgenstein GmbH & Co KG
Schloß Wittgenstein · 57334 Bad Laasphe · Tel. 02752-47430
www.schlosswittgenstein.de · info@schlosswittgenstein.de

| Bettenzahl | Zimmertyp | ÜF Preis pro Person ab € | Aufpreis HP € | Lunchpaket ab € | Schwimmbad/Sauna | Hunde € | Restaurantöffnungszeiten/Ruhetag | Transfer/Wanderer/Gepäck (Kosten erfragen) | Entfernung zum Rothaarsteig / Zuweg / Nr. |
|---|---|---|---|---|---|---|---|---|---|
| 11 | DZ<br>EZ | 70,-<br>50,-<br>Frühst. a.A. | - | - | 10,- | - | - | - | 14 km<br>1 km<br>69 |

## 57250 NETPHEN-DEUZ

H
***

**Hotel Fünf10**
Nauholzer Weg 19a · 57250 Netphen-Deuz · Tel. 02737 9848040
www.hotel-fuenf10.de · info@hotel-fuenf10.de

| Bettenzahl | Zimmertyp | ÜF Preis pro Person ab € | Aufpreis HP € | Lunchpaket ab € | Schwimmbad/Sauna | Hunde € | Restaurantöffnungszeiten/Ruhetag | Transfer/Wanderer/Gepäck (Kosten erfragen) | Entfernung zum Rothaarsteig / Zuweg / Nr. |
|---|---|---|---|---|---|---|---|---|---|
| 92 | DZ<br>EZ | 42,50<br>59,- | 16,50 | 9,50 | 15,- | - | - | ja | 8,2 km<br>100 m<br>66 |

## 57250 NETPHEN-SALCHENDORF

G
***

**Pension zum Rothaarsteig**
Susanne Becher
Simmelsbach 7 · 57250 Netphen-Salchendorf · Tel. 0171-8090123
www.pension-zum-rothaarsteig.de · info@pension-zum-rothaarsteig.de

| Bettenzahl | Zimmertyp | ÜF Preis pro Person ab € | Aufpreis HP € | Lunchpaket ab € | Schwimmbad/Sauna | Hunde € | Restaurantöffnungszeiten/Ruhetag | Transfer/Wanderer/Gepäck (Kosten erfragen) | Entfernung zum Rothaarsteig / Zuweg / Nr. |
|---|---|---|---|---|---|---|---|---|---|
| 15 | DZ<br>EZ | 85,50<br>51,50 | a.A. | 7,50<br>nur bei Vorbestellung | nur a.A.<br>15,- | - | - | ja | 6 km<br>1,5 km<br>66<br>3 km<br>82 |

Einzelbelegung im DZ/ZwZ 51,50
Frühstück pro Pers. 10,50
Neue Gruppentarife auf Anfrage

## 57250 NETPHEN-IRMGARTEICHEN

G
***

**Gasthof Pension Jokebes**
Carsten Büdenbender
Glockenstraße 11 · 57250 Netphen-Irmgarteichen · Tel. 02737-9583
www.gasthof-jokebes.de · info@gasthof-jokebes.de

| Bettenzahl | Zimmertyp | ÜF Preis pro Person ab € | Aufpreis HP € | Lunchpaket ab € | Schwimmbad/Sauna | Hunde € | Restaurantöffnungszeiten/Ruhetag | Transfer/Wanderer/Gepäck (Kosten erfragen) | Entfernung zum Rothaarsteig / Zuweg / Nr. |
|---|---|---|---|---|---|---|---|---|---|
| 14 | DZ<br>EZ | 55,-<br>60- | - | 7,50 | 7,50 | - | Di-Sa 11.00-22.00; So 10.00-22.00 Uhr | ja | 2,5 km<br>0 m<br>76/81 |

## 57234 WILNSDORF-WILGERSDORF

H
***S

**Gästehaus Wilgersdorf GmbH**
Hotel Restaurant Gästehaus Wilgersdorf GmbH · Familie Vosselmann
Kalkhain 23 · 57234 Wilnsdorf-Wilgersdorf · Tel. 02739-89690
www.gaestehaus-wilgersdorf.de · info@gaestehaus-wilgersdorf.de

| Bettenzahl | Zimmertyp | ÜF Preis pro Person ab € | Aufpreis HP € | Lunchpaket ab € | Schwimmbad/Sauna | Hunde € | Restaurantöffnungszeiten/Ruhetag | Transfer/Wanderer/Gepäck (Kosten erfragen) | Entfernung zum Rothaarsteig / Zuweg / Nr. |
|---|---|---|---|---|---|---|---|---|---|
| 40 | DZ<br>EZ | 58,-<br>72,- | 19,50 | 7,- | 7,- | S<br>Sa | Mo-Fr 17.00-22.00 Uhr<br>—<br>Sa+So | ja | 2,3 km<br>zur Westerwaldvariante<br>3,4 km<br>zur Dillvariante<br>200 m /84/89 |

## 35683 DILLENBURG

H

**Hotel Bartmanns Haus**
Bartmann GmbH & Co. OHG
Untertor 1 · 35683 Dillenburg · Tel. 02771-265610
www.hotelbartmannshaus.de · info@hotelbartmannshaus.de

| Bettenzahl | Zimmertyp | ÜF Preis pro Person ab € | Aufpreis HP € | Lunchpaket ab € | Schwimmbad/Sauna | Hunde € | Restaurantöffnungszeiten/Ruhetag | Transfer/Wanderer/Gepäck (Kosten erfragen) | Entfernung zum Rothaarsteig / Zuweg / Nr. |
|---|---|---|---|---|---|---|---|---|---|
| 46 | DZ<br>EZ<br>A<br>S | 49,50<br>69,-<br>je Nacht 110,-<br>119,- | a.A. | 7,50 | - | - | - | ja | 50 m |

**... & direkt nebenan unser:**

G

**Gasthaus Zum Schwan**
Gasthaus Zum Schwan GmbH & Co. OHG
Wilhelmsplatz 6 · 35683 Dillenburg · Tel. 02771-8489190
www.zumschwan-dillenburg.de · info@zumschwan-dillenburg.de

| Bettenzahl | Zimmertyp | ÜF Preis pro Person ab € | Aufpreis HP € | Lunchpaket ab € | Schwimmbad/Sauna | Hunde € | Restaurantöffnungszeiten/Ruhetag | Transfer/Wanderer/Gepäck (Kosten erfragen) | Entfernung zum Rothaarsteig / Zuweg / Nr. |
|---|---|---|---|---|---|---|---|---|---|
| 23 | DZ<br>EZ<br>A | 67,50<br>69,-<br>je Nacht 145,- | 20,- | 8,50 | 10,- | - | - | a.A. | 50 m |

## 57299 BURBACH-WÜRGENDORF

H
**S

**Hotel „Windeck"**
Kathrin Hähner
Bogenstraße 8 · 57299 Burbach-Würgendorf · Tel. 02736-1640
www.hotel-windeck.de · info@hotel-windeck.de

| Bettenzahl | Zimmertyp | ÜF Preis pro Person ab € | Aufpreis HP € | Lunchpaket ab € | Schwimmbad/Sauna | Hunde € | Restaurantöffnungszeiten/Ruhetag | Transfer/Wanderer/Gepäck (Kosten erfragen) | Entfernung zum Rothaarsteig / Zuweg / Nr. |
|---|---|---|---|---|---|---|---|---|---|
| 31 | DZ<br>EZ<br>MZ<br>A | 42,50<br>56,-<br>38,-<br>49,- | 14,- | 7,- | 5,- | - | eingeschränkte Öffnungszeiten | ja | 0 m |

Oranienstadt
DILLENBURG

Foto: D. Kotz

Foto: D. Kotz

Foto: Rothaarsteigverein e.V. Kappest

Foto: P. Parzwaldt

## Aktiv erkunden & Historisches erleben

Unsere attraktive Lage am Fuße des Westerwaldes und des Rothaargebirges macht die Oranienstadt Dillenburg zum idealen Startort für abwechslungsreiche Wandertouren. Naturliebhaber können sich neben den drei Premiumwanderwegen Rothaarsteig, Westerwaldsteig und Lahn-Dill-Bergland-Pfad auf eine Vielzahl lokaler Wanderrouten freuen.

**Entdecken Sie auch:**

- Deutschlands größte unterirdische Verteidigungsanlage (Kasematten)
- Schlossberg mit Museen
- Hessisches Landgestüt
- Gesundheitsanlagen
- Wildpark Donsbach
- Historische Fachwerkstadt

**Tourist-Information Oranienstadt Dillenburg**
**Hauptstraße 19 · 35683 Dillenburg**
**Tel. 02771 896-151 · touristinfo@dillenburg.de**
**facebook.com/stadtdillenburg · dillenburg.de**




# Ferienwohnungen und Ferienhäuser

Service-Hotline:
✆ +49(0)2974-4994163

## 59955 WINTERBERG

FH

**Hapimag Resort Winterberg**
HAVA Beteiligungs GmbH & CoKG
Holtener Weg 21 · 59955 Winterberg · Tel. 02981-8080
winterberg@hapimag.com

| Größe qm, max. Personen | Anzahl Wohn-/Schlafräume | Anzahl Schlafräume | Ab 2 Pers ÜN ab € | Küche (K), Kochnische (KN) | Schwimmbad/Sauna | Frühstücksservice € p.p. | Lunchpaket € p.p. | Hunde € | Hol- u. Bringdienst (Kosten erfragen) | Entfernung zum Rothaarsteig / Zuweg / Nr. |
|---|---|---|---|---|---|---|---|---|---|---|
| 43/4 | 1 | 1<br>1 Nacht<br>2 Nächte<br>3 Nächte | -<br>ab 135,-<br>ab 200,-<br>ab 260,- | K | S<br>Sa | 12,90 | 3,50 | 59,- | a.A. | 10 m |

Für Wandergruppen geeignet

## 59964 MEDEBACH-KÜSTELBERG

FH ****

**Landhaus Schlossberg**
Heike Schweppe-Philipps · Winterbergerstraße 17-19
59964 Medebach-Küstelberg · Tel. 0175-7336602
www.landhaus-schlossberg.de · landhausschlossberg@googlemail.com

| Größe qm, max. Personen | Anzahl Wohn-/Schlafräume | Anzahl Schlafräume | Ab 2 Pers ÜN ab € | Küche (K), Kochnische (KN) | Schwimmbad/Sauna | Frühstücksservice € p.p. | Lunchpaket € p.p. | Hunde € | Hol- u. Bringdienst (Kosten erfragen) | Entfernung zum Rothaarsteig / Zuweg / Nr. |
|---|---|---|---|---|---|---|---|---|---|---|
| 8 FeWo<br>35 qm bis 170 qm<br>max 10 Pers. | 2 | 10 | 55,-<br>mit Frühstücksservice (auf Anfrage) | K | Sa | - | - | 6,- | a.A. | 100 m |

## 59964 MEDEBACH

FH ****

**Sauerland Refugium**
Ines Fabischack
Auf der Sunder 34 · 59964 Medebach · Tel. 0176-60859198
www.sauerlandrefugium.de · mail@sauerlandrefugium.de

| Größe qm, max. Personen | Anzahl Wohn-/Schlafräume | Anzahl Schlafräume | Ab 2 Pers ÜN ab € | Küche (K), Kochnische (KN) | Schwimmbad/Sauna | Frühstücksservice € p.p. | Lunchpaket € p.p. | Hunde € | Hol- u. Bringdienst (Kosten erfragen) | Entfernung zum Rothaarsteig / Zuweg / Nr. |
|---|---|---|---|---|---|---|---|---|---|---|
| 120/4 | 3 | 2 | 155,-<br>(4 Pers.)<br>zzgl. Reinigung + Bettwäsche 55,- | K | Sa | - | a.A. | - | a.A. | 9,3 km<br>100 m<br>12 |

## 57392 SCHMALLENBERG-WESTFELD

FH ****

**Ferienwohnungen HAUS WESTFELD**
Petra Meßbacher-Hagemeier · Auf der Ennest 9
57392 Schmallenberg-Westfeld · Tel. 0172-2665973
www.haus-westfeld.de · info@haus-westfeld.de

| Größe qm, max. Personen | Anzahl Wohn-/Schlafräume | Anzahl Schlafräume | Ab 2 Pers ÜN ab € | Küche (K), Kochnische (KN) | Schwimmbad/Sauna | Frühstücksservice € p.p. | Lunchpaket € p.p. | Hunde € | Hol- u. Bringdienst (Kosten erfragen) | Entfernung zum Rothaarsteig / Zuweg / Nr. |
|---|---|---|---|---|---|---|---|---|---|---|
| 68/4 | 2 | 2 | 72,- | K | - | - | - | - | ja | 4 km |
| 78/4 | 2 | 2 | 72,- | K | - | -<br>mit Kühlschrankservice | - | ja | ja | 350 m<br>25 |

## 57392 SCHMALLENBERG-SCHANZE

FH

**AlmBEACH FeWo Schanze 17**
Michael von der Ley
Schanze 17 · 57392 Schmallenberg-Schanze · Tel. 02975-400
www.fewo-schanze.de · info@fewo-schanze.de

| Größe qm, max. Personen | Anzahl Wohn-/Schlafräume | Anzahl Schlafräume | Ab 2 Pers ÜN ab € | Küche (K), Kochnische (KN) | Schwimmbad/Sauna | Frühstücksservice € p.p. | Lunchpaket € p.p. | Hunde € | Hol- u. Bringdienst (Kosten erfragen) | Entfernung zum Rothaarsteig / Zuweg / Nr. |
|---|---|---|---|---|---|---|---|---|---|---|
| 240/20 | 3 | 5 | 80,- | K | - | 15,-<br>a.A. | 12,-<br>in der Almhütte | 15,- | a.A. | 100 m |

## 57399 KIRCHHUNDEM

FH ***

**Bauernhof-Pension Bertram**
Ludger Bertram
Mark 1 · 57399 Kirchhundem · Tel. 02764-7677
www.pension-bertram.de · kontakt@pension-bertram.de

| Größe qm, max. Personen | Anzahl Wohn-/Schlafräume | Anzahl Schlafräume | Ab 2 Pers ÜN ab € | Küche (K), Kochnische (KN) | Schwimmbad/Sauna | Frühstücksservice € p.p. | Lunchpaket € p.p. | Hunde € | Hol- u. Bringdienst (Kosten erfragen) | Entfernung zum Rothaarsteig / Zuweg / Nr. |
|---|---|---|---|---|---|---|---|---|---|---|
| 78/5 | 2 | 2<br>ab 2 Tage | 80,- | K | - | 6,50 | 4,50 | - | - | 12 km<br>0 m<br>49 |
| 75/5 | 2 | 2<br>ab 3 Tage | 80,- | K | - | 6,50 | 4,50 | ja | - | |

## 57339 ERNDTEBRÜCK

FH

**Bärenbach-Hütte**
Wilfried Hoffmann
In der Bärenbach 6 · 57339 Erndtebrück · Tel. 02753-2503
www.baerenbach-huette.de · info@baerenbach-huette.de

| Größe qm, max. Personen | Anzahl Wohn-/Schlafräume | Anzahl Schlafräume | Ab 2 Pers ÜN ab € | Küche (K), Kochnische (KN) | Schwimmbad/Sauna | Frühstücksservice € p.p. | Lunchpaket € p.p. | Hunde € | Hol- u. Bringdienst (Kosten erfragen) | Entfernung zum Rothaarsteig / Zuweg / Nr. |
|---|---|---|---|---|---|---|---|---|---|---|
| 78/6 | 1/2 | 1 | 45,- | K | Sa | - | a.A. | a.A. | a.A. | 6,3 km<br>600 m<br>57 |

## 57339 ERNDTEBRÜCK-LUDWIGSECK

FH ****

**LebensArt im alten Pferdestall**
Heike Löcker
Zur Dörnbach 2 · 57339 Erndtebrück-Ludwigseck · Tel. 0160-96285564
www.lebensart-im-alten-pferdestall.de · info@lebensart-im-alten-pferdestall.de

| Größe qm, max. Personen | Anzahl Wohn-/Schlafräume | Anzahl Schlafräume | Ab 2 Pers ÜN ab € | Küche (K), Kochnische (KN) | Schwimmbad/Sauna | Frühstücksservice € p.p. | Lunchpaket € p.p. | Hunde € | Hol- u. Bringdienst (Kosten erfragen) | Entfernung zum Rothaarsteig / Zuweg / Nr. |
|---|---|---|---|---|---|---|---|---|---|---|
| 120/6 | 1/2 | 2 | 85,- | K | - | 10,- | 12,- | 5,- | ja | 2 km |

## 57234 WILNSDORF-WILGERSDORF

FH

**Ferienhaus Doris Mutschler**
Doris Mutschler
Hauptstraße 18 · 57234 Wilnsdorf-Wilgersdorf · Tel. 02739-477882
oder 0271-2316423 · Handy 0175/7368279

| Größe qm, max. Personen | Anzahl Wohn-/Schlafräume | Anzahl Schlafräume | Ab 2 Pers ÜN ab € | Küche (K), Kochnische (KN) | Schwimmbad/Sauna | Frühstücksservice € p.p. | Lunchpaket € p.p. | Hunde € | Hol- u. Bringdienst (Kosten erfragen) | Entfernung zum Rothaarsteig / Zuweg / Nr. |
|---|---|---|---|---|---|---|---|---|---|---|
| 115/4 | 4 | - | a.A. | K | - | - | - | 7,- | - | 1,8 km<br>100 m<br>84 |

## 57234 WILNSDORF

FH ****

**Gästeappartements Mechels**
Steffen Braukmann
Mainzer Str. 12 · 57234 Wilnsdorf · Tel. 02739-479530
www.mechels.de · info@mechels.de

| Größe qm, max. Personen | Anzahl Wohn-/Schlafräume | Anzahl Schlafräume | Ab 2 Pers ÜN ab € | Küche (K), Kochnische (KN) | Schwimmbad/Sauna | Frühstücksservice € p.p. | Lunchpaket € p.p. | Hunde € | Hol- u. Bringdienst (Kosten erfragen) | Entfernung zum Rothaarsteig / Zuweg / Nr. |
|---|---|---|---|---|---|---|---|---|---|---|
| 55/2 | - | 1 | 70,- | K | | | | | | 6,5 km |
| 60/4 | - | 2 | 75,- | K | - | a.A. | a.A. | 10,- | ja | 50 m |
| 60/4 | - | 2 | 75,- | K | | | | | | 90 |

RONDEVU DER WEGE

Westerwald trifft Rothaarsteig.

# WUSSTEN SIE ...

... dass Ihnen **656 km ausgeschilderte Wanderwege** im hessischen Westerwald zur Verfügung stehen?

Rondevu

## Das Wanderangebot umfasst rund

- 205 km zertifizierte Fernwanderwege
- 185 km zertifizierte Rundwanderwege (14 Wege)
- 266 km lokale Rundwege (21 Wege)

## Westerwaldsteig Rothaarsteig Hugenotten- und Waldenserpfad Lahn-Dill-Bergland-Pfad

Das „Rondevu der Wege“ ist die Verknüpfung einzigartiger Wandersteige und -wege, die Verbindung von Hochheiden und nadelbewaldeten Steilhängen, sanften Wiesenhügeln, Buchen- und Mischwäldern, Auenlandschaften und einer vulkanischen Hochebene.
Es ist da, wo der Rothaarsteig aus dem Norden kommend, der Westerwaldsteig, aus dem Westen, der Lahn-Dill-Bergland-Pfad aus dem Osten und der Hugenotten- und Waldenserpfad aus dem Süden sich vereinen.

**Es ist ein RONDEVU (Rendez-vous) der Wege.**

**IKZ Rondevu Nördliches Mittelhessen** Geschäftsstelle Touristinformation Oranienstadt Dillenburg
Hauptstraße 19 I 35683 Dillenburg I Telefon: 02771-896151 I www.rondevu-der-wege.de

**Eine Zusammenarbeit der Kommunen**
Gemeinde Breitscheid I Gemeinde Dietzhölztal I Oranienstadt Dillenburg I Gemeinde Driedorf
Gemeinde Eschenburg I Gemeinde Greifenstein I Stadt Haiger I Stadt Herborn I Gemeinde Sinn

# Hütten und Herbergen

Service-Hotline:
✆ +49
(0)2974-4994163

| | Öffnungszeiten | Bettenzahl | Einzelzimmer / Doppelzimmer | Dreibettzimmer / Vierbettzimmer | Mehrbettzimmer (Anzahl der Betten) | Preis für Übernachtung p. Pers. ab € | Aufpreis Halbpension in € | Lunchpaket (Aufpreis €) | Hol. u. Bringdienst (Kosten erfragen) | Entfernung zum Rothaarsteig / Zuweg / Nr. |
|---|---|---|---|---|---|---|---|---|---|---|

## 59955 WINTERBERG

**Hostel Erlebnisberg Kappe**
Nico Brinkmann
Am Waltenberg 89 · 59955 Winterberg · Tel. 02981-424
www.hostel-winterberg.de · info@hostel-winterberg.de

| | | | | | | | | | |
|---|---|---|---|---|---|---|---|---|---|
| ganzjährig | 149 | 0/23 Einzelbelegung möglich | 8/11 | 7 5er Zim. | ab 19,50 (ohne Verpflegung) | 13,40 | 5,90 | a.A. | 50 m |

## 59955 WINTERBERG-NEUASTENBERG

**DJH Jugendherberge Winterberg**
DJH Landesverb. Westfalen-Lippe gGmbH · Winterberger Straße 1
59955 Winterberg-Neuastenberg · Tel. 02981-2289
www.winterberg.jugendherberge.de · jh-winterberg@djh-wl.de

| | | | | | | | | | |
|---|---|---|---|---|---|---|---|---|---|
| ganzjährig | 286 | 10/2 | 9/43 | 14 | 33,50 inkl. Frühstück | 8,90 | 7,30 | a.A. | 200 m |

## 57399 KIRCHHUNDEM-HEINSBERG

**Rucksackherberge am Rothaarsteig**
Christoph Henrichs · Talstraße 48
57399 Kirchhundem-Heinsberg · Tel. 02723-740846 o. 0173-8179735
www.rucksackherberge.de · henrichs@rucksackherberge.de

| | | | | | | | | | |
|---|---|---|---|---|---|---|---|---|---|
| Preis ÜN: pro Pers. 20,- Komplettvermietung 400,- | 26 | 0/3 | 0/0 | 2x6 1x8 | 25,- | Frühst. 10,- Abendess. 12,- | 5,- | a.A. | 3,6 km 0 m 47/50 |

Matratzenlagermöglichkeit auf dem Dachboden: hier ist Platz für bis zu 12 Personen!

# Wanderhütten zum Einkehren und Gastronomie

**Service-Hotline:**
**✆ +49(0)2974-4994163**

Sollten Sie mit einer größeren Gruppe unterwegs sein und planen einzukehren, empfehlen wir Ihnen, sich vorher anzumelden. So können sich die Gastgeber besser auf Sie einstellen und ggf. schon Vorbereitungen treffen.

| | Restaurantöffnungszeiten | Ruhetag | Entfernung zum Rothaarsteig / Zuweg / Nr. |
|---|---|---|---|

## 59929 BRILON

WH

**Café am Rothaarsteig**
Frau Bunse / Frau Altstädt
Am Schönschede 1
59929 Brilon
Tel. 02961-7801433
www.cafe-am-rothaarsteig.de
vanessa.schreckenberg@gmx.net

Mo bis Fr 8.00 bis 17.30 Uhr; Frühstück von 8.00 bis 11.00 Uhr; Sa und So 14.00 bis 17.00 Uhr

-

100 m

## 59929 BRILON-PETERSBORN

WH

**Hiebammen Hütte**
Renate Lüke
Hilbringse
59929 Brilon-Petersborn
Tel. 02961-1231 und
Tel. 02961-793700 (Hütte)
oder 0171-3186680
www.hiebammen-huette.info

Do. ab 17.00 Uhr wechselnd. Büffet mit Voranmeldung; Fr. ab 12.00 Uhr; Sa. ab 12.00 Uhr; Sonn- und Feiertage ab 11.00 Uhr

Mo bis Do

0 m

## 59939 OLSBERG-BRUCHHAUSEN

G

**Gutscafe Rosenbogen Heidrich**
**Schloss Bruchhausen**
Mechtild Heidrich
Gaugreben'scher Weg 1
59939 Olsberg-Bruchhausen
Tel. 02962-880812
www.rosenbogen-heidrich.de
info@rosenbogen-heidrich.de

April bis Okt. tägl. 11.00-18.00 Uhr; November Mi - So 13.00-17.00 Uhr; Dez. bis März Fr - So 13.00 - 17.00 Uhr

-

300 m

## 34508 WILLINGEN

WH

**Einkehrschwung**
**Die Ski- und Rodelhütte**
Gebrüder Rummel
GmbH & Co. KG
Am Hoppern 2a
34508 Willingen
Tel. 05632-9668790
www.sommerrodelbahn-willingen.de
info@einkehrschwung-willingen.de

tägl. von 10.00 Uhr bis 18.00 Uhr

-

1,5 km
100 m
4

WH

**K1 Hütte**
Willinger Brauhaus
GmbH & Co. Vertriebs KG
Zur Ruthenaar 3
34508 Willingen
Tel. 05632-407955955
www.k1-huette.de
info@k1-huette.de

Mo-Do 11.00 Uhr bis 18.00 Uhr; Fr+Sa 10.00 Uhr bis 21.00 Uhr So: 10.00 bis 18.00 Uhr

-

2,5 km
1,5 km
4

## 34508 WILLINGEN

WH

**Graf Stolberg Hütte**
Graf Stolberg Hütte UG & Co.KG
An der Diemelquelle 1
34508 Willingen
Tel. 05632-9663326
www.wandern-sauerland.de
info@wandern-sauerland.de

tägl. von 11.00 Uhr bis 19.00 Uhr; Nov. bis März: 11.00 - 17.00 Uhr

-

5,5 km
0 m
10

## 59955 WINTERBERG-NIEDERSFELD

WH

**Hochheide Hütte**
Sebastian Noack
Niedersfelder Hochheide
59955 Winterberg-Niedersfeld
Tel. 02985-3250383
www.hochheidehuette-niedersfeld.de
hochheidehuette.niedersfeld@gmail.com

tägl. ab 11.00 Uhr

Okt. bis März: Mi

0 m

## 59964 MEDEBACH-KÜSTELBERG

WH

**GastHof Lichte**
GastHof Lichte UG
Schlossbergstraße 1
59964 Medebach-Küstelberg
Tel. 02981-404
www.gasthof-lichte.de
gasthoflichte@gmail.com

Fr-Mo 11.00 bis 16.00 Uhr, 17.30 bis 22.00 Uhr; – Di/Mi/Do geschlossen

Mi Do

100 m

WH

**Schlossberg-Alm**
Heike Kunz
Skigebiet Schlossberg
Schlossbergstr. 33
59964 Medebach-Küstelberg
Tel. 02981-3414 (Hütte)
Tel. 02981-820336 (Büro)
www.schlossbergalm.com
info@schlossbergalm.com

Do - So täglich ab 11.00 Uhr, auch an Feiertagen — Im Winter: bei Skiliftbetrieb täglich 10.00 bis 17.00 Uhr, sonst: Fr - So

Mo Di Mi

600 m

## 59955 WINTERBERG

WH

**Die Schanze**
Andreas und
Christoph Klante GbR
Herrlohweg 100
59955 Winterberg
Tel. 02981-4259019
www.die-schanze.de
kontakt@die-schanze.de

Bis Oktober Do - Di 11.00 bis 19.00 Uhr Mittwoch Ruhetag – Im Winter bei Skibetrieb täglich 10.00 bis 18.00 Uhr

-

0 m

**Service-Hotline:**
**✆ +49(0)2974-4994163**

Sollten Sie mit einer größeren Gruppe unterwegs sein und planen einzukehren, empfehlen wir Ihnen, sich vorher anzumelden. So können sich die Gastgeber besser auf Sie einstellen und ggf. schon Vorbereitungen treffen.

| | | Restaurantöffnungszeiten | Ruhetag | Entfernung zum Rothaarsteig / Zuweg / Nr. |
|---|---|---|---|---|
| **59955 WINTERBERG** | | | | |
| WH | **Schneewittchen-Haus und Streichelzoo**<br>Andreas und Christoph Klante GbR<br>Am Waltenberg 119<br>59955 Winterberg<br>Tel. 02981-4259020<br>www.wiesenwirt.de<br>schneewittchen@wiesenwirt.de | täglich 11.00 Uhr bis 19.00 Uhr; im Winter bei Skibetrieb täglich 9.00 bis 18.00 Uhr | April bis Juni: Di – Juli bis März: kein Ruhetag | 0 m |
| **59955 WINTERBERG-ALTASTENBERG** | | | | |
| WH | **Schweden-Hütte**<br>Bernd Voss<br>Historischer Pfad 5<br>59955 Winterberg-Altastenberg<br>Tel. 0171-3729398<br>www.schwedenhuette.de | Mi. bis So. 11.00 - 19.00 Uhr; Im Winter täglich ab 10.00 Uhr; November geschlossen. Mittagstisch! | - | 1,7 km<br>300 m<br>22 |
| **59955 WINTERBERG-HOHELEYE** | | | | |
| WH | **Hoheleyer Hütte**<br>Volker Müller<br>Hoheleye 17<br>59955 Winterberg-Hoheleye<br>Tel. 02758-2019866<br>www.hoheleyer-huette.de<br>info@hoheleyer-huette.de | Di bis So 11.00 - 19.00 Uhr; Küche 11.30 - 18.00 Uhr | Mo | 0 m |
| **57392 SCHMALLENBERG-SCHANZE** | | | | |
| WH | **ALMHÜTTE Schanze mit AlmBEACH**<br>Familie von der Ley<br>57392 Schmallenberg-Schanze<br>Tel. 02975-400<br>www.almhuette-schanze.de<br>info@almhuette-schanze.de | Sa - So, Feiertage von 10.00 - 19.00 Uhr; Wochentags von 11.00 - 18.00 Uhr. Achten Sie auf weitere Termine für die Hüttenabende! | Mo | 200 m |
| G | **Landschaftsgasthaus Schanze 1**<br>Sabine Liske<br>Lisa Valkenborgh<br>Arthur Liske<br>57392 Schmallenberg-Schanze<br>Tel. 02975-454<br>www.schanze1.de<br>hallo@schanze1.de | Fr - Mo 11.30 - 21.00 Uhr | Di Mi Do | 0 m |

| | | Restaurantöffnungszeiten | Ruhetag | Entfernung zum Rothaarsteig / Zuweg / Nr. |
|---|---|---|---|---|
| **57319 BAD BERLEBURG-WINGESHAUSEN** | | | | |
| G | **Wisent-Hütte**<br>Tobias Decker<br>Weidiger Weg 100<br>57319 Bad Berleburg-Wingeshausen<br>Tel. 02759-9469860<br>www.wisenthuette.de<br>info@wisenthuette.de<br>Abendtermine und Gruppen nach Vereinbarung. Mo+Di Ruhetag (außerh. NRW-Ferien) | Mittwoch - Samstag 11.00 - 17.00 Uhr; Sonntag u. Feiertage 10.00 - 17.00 Uhr<br>Durchgehend warme Küche | Mo + Di | 1,2 km |
| **57399 KIRCHHUNDEM** | | | | |
| G | **Zur Hahnenquelle**<br>Uwe Grondke<br>Rhein-Weser-Turm 1<br>57399 Kirchhundem<br>Tel. 02723-9289914<br>www.zurhahnenquelle.de<br>info@zurhahnenquelle.de | Aktuelle Öffnungszeiten online: www.zurhahnenquelle.de | Mo – Mi | 0 m |
| **57368 LENNESTADT-ALTENHUNDEM** | | | | |
| G | **Bahnhof am Rothaarsteig DB-Das Bistro**<br>Gregor Heimes<br>Hundemstraße 18<br>57368 Lennestadt-Altenhundem<br>Tel. 02723-688880<br>www.cafe-heimes.de<br>info@cafe-heimes.de | Montag Ruhetag; Dienstag - Sonntag und Feiertage 9.00 - 18.00 Uhr | - | 14,7 km<br>0 m<br>42 |
| **57399 KIRCHHUNDEM** | | | | |
| G | **Landgasthof Café Gut Ahe**<br>Verena Hermes<br>Ahe 1<br>57399 Kirchhundem<br>Tel. 02723-92530<br>www.GutAhe.de<br>info@GutAhe.de | À la Carte: Montag - Samstag 12.00 - 14.00 Uhr 18.00 - 21.00 Uhr; Sonntag 11.30 - 20.00 Uhr; Vesperkarte: Montag - Sonntag 10.00 - 18.00 Uhr<br>Ruhetage: 22.12 - 31.12. Betriebsferien; Januar: komplett Betriebsferien; Februar: Mo - Mi Ruhetage | - | 9 km<br>0 m<br>49 |

FALKE ROTHAARSTEIG
MARATHON
IM SCHMALLENBERGER SAUERLAND

21. OKTOBER 2023

Schmallenberg er
Sauerland

Einzigartiges Erlebnis
800 Höhenmeter
Faszinierende Natur

www.rothaarsteig-marathon.de

ROTHAARSTEIG®

# Zelt- und Trekkingplätze

Service-Hotline:
✆ +49
(0)2974-4994163

| | Lage / Ausstattung | Öffnungszeiten | Anzahl Trekkingplätze | Kosten pro Tag ab € | Entfernung zum Rothaarsteig / Zuweg / Nr. |
|---|---|---|---|---|---|
| **59929 BRILON**<br>**Trekkingplatz Himmelsnah**<br>Info & Buchung:<br>Christoph Mause<br>Petersborn 14b · 59929 Brilon<br>Tel. 02961-977424<br>www.tourismus-brilon-olsberg.de/uebernachten/trekkingplaetze | Übernachtungserlebnis mitten in der Natur auf zwei großen Plattformen, je 5 x 3,50 m; Kompost-WC | April bis November | 2 (jeweils 1-4 Pers.), 2 Sitzgruppen | 1 Pers. 15,-<br>2 Pers. 20,-<br>3 Pers. 24,-<br>4 Pers. 28,- | ca. 500 m |
| **34508 WILLINGEN**<br>**Trekkingpark Sauerland**<br>Info & Buchung:<br>Tourist-Information Willingen<br>Am Hagen 10 · 34508 Willingen<br>Tel. 05632-9694353<br>www.trekkingpark.de<br>info@trekkingpark.de | Naturnah, in der Natur, Kompost-WC; Holzplattform zum Aufstellen des Zeltes | April bis November | 9 | 1 Pers. 15,-<br>2 Pers. 20,-<br>3 Pers. 24,-<br>4 Pers. 28,- | 1,5 km |

Bei der Buchung werden Ihnen die genauen Standorte der Plätze mitgeteilt. Das Übernachten ist nur mit einer gültigen Buchungsbestätigung erlaubt.

# Trekkingpark Sauerland

Willingen SAUERLAND · Diemelsee DIE FERIENREGION IM SAUERLAND

**„Wandern & Wildniscampen unterm Sternenhimmel“**

## Nur bei uns im Sauerland!

Das Naturjuwel Diemelsee und die Erlebnisregion Willingen auf Diemelsteig und Uplandsteig naturnah erleben ...

Du findest alle notwendigen Informationen zum Start einer gelungenen Trekkingtour im Trekkingpark Sauerland unter:

**www.trekkingpark.de**

TOP TRAILS OF GERMANY

# DIE BESTEN WANDERWEGE DEUTSCHLANDS

**Wer gerne wandert und in der Natur unterwegs ist, für den sind diese Wanderwege ein Muss.** Für jeden Wandertyp ist etwas dabei: anspruchsvolle Passagen für Aktive, wohltuende Stille für Ruhesuchende, kleine und große Schätze auf und abseits der Wege für Entdecker.

- Heidschnuckenweg
- Eifelsteig
- Goldsteig
- Hermannshöhen
- WesterwaldSteig
- Harzer-Hexen-Stieg
- Schluchtensteig
- Albsteig
- Westweg
- Rothaarsteig
- Kammweg Erzgebirge-Vogtland
- Weserbergland-Weg
- Altmühltal-Panoramaweg

**AUSGEZEICHNET**

Jeder Top Trail ist ausgezeichnet, entweder als Qualitätsweg (Deutscher Wanderverband) oder als Premiumweg (Deutsches Wanderinstitut).

**WWW.TOP-TRAILS.DE**

# Wohnmobilstellplätze und Campingplätze

Service-Hotline:
✆ +49
(0)2974-4994163

## 59939 OLSBERG - BRUCHHAUSEN

| | Lage / Ausstattung | Öffnungszeiten | Stellplätze / Touristenplätze | Dauerstellplätze | Kosten pro Tag ab € | Entfernung zum Rothaarsteig / Zuweg / Nr. |
|---|---|---|---|---|---|---|
| **Campingplatz Bruchhauser Steine**<br>Fam. Schirbel<br>Am Medebach 96 · Tel. 02962-3000<br>59939 Olsberg-Bruchhausen<br>www.campingplatz-bruchhauser-steine.de<br>schirbel@campingplatz-bruchhauser-steine.de | Ortsrandlage, von einem Bach geteiltes Wiesengelände, zahlreiche Bäume | ganzjährig | 25 | 80 | Gespann 2 Pers. alles inkl. 24,-<br>Wohnmobil 2 Pers. alles inkl. 24,-<br>Zelt bis 6m² alles inkl. 6,-<br>Erw. 7,-/ Kinder 4-12 Jahre 3,- | 400 m |

## 59955 WINTERBERG

| | | | | | | |
|---|---|---|---|---|---|---|
| ******Campingpark Hochsauerland**<br>Andreas und Christoph Klante GbR<br>Remmeswiese 10, 59955 Winterberg<br>Tel. 02981-3249<br>www.camping-hochsauerland.de<br>info@camping-hochsauerland.de | zentral am Wandergebiet,<br>30 Zeltplätze | ganzjährig | 40 | 200 | 22,- pro Zelt mit 2 Pers. inkl. Dusche und Auto | 200 m |
| *****S Campingplatz Winterberg**<br>Carsten Soccal<br>Kapperundweg 1, 59955 Winterberg<br>Tel. 02981-1776<br>www.campingplatz-winterberg.de<br>info@campingplatz-winterberg.de | Winterberg Stadt am Erlebnisberg Kappe 3***S | ganzjährig 8.00 bis 16.00 Uhr | Sommer 40; Winter 20 | 115 | Zeltplatz 2 Pers.: 30,- (inkl. Duschen und Strom) | 200 m |

## 57392 SCHMALLENBERG - SCHANZE

| | | | | | | |
|---|---|---|---|---|---|---|
| **Almhütte Schanze mit AlmBEACH**<br>Familie von der Ley<br>Schanze 24<br>57392 Schmallenberg-Schanze<br>Tel. 02975-400<br>www.wohnmobilpark-schanze.de<br>info@wohnmobilpark-schanze.de | Ortsrand, nach Süden ausgerichtet; Strom, Ver- und Entsorgung | ganzjährig | 25 | - | 15,- | 200 m |

## 57392 SCHMALLENBERG

| | | | | | | |
|---|---|---|---|---|---|---|
| **Freizeitwelt Sauerland GmbH**<br>Auf dem Loh 12<br>57392 Schmallenberg<br>Tel. 02972-978555<br>www.freizeitwelt-sauerland.de<br>info@freizeitwelt-sauerland.de | Frischwasser, Strom, WLAN, (WC+Dusche während der Öffnungszeiten) | April bis Oktober | 8 | - | 10,- | 10 km |

## 57392 SCHMALLENBERG - LATROP

| | | | | | | |
|---|---|---|---|---|---|---|
| **Hotel + Gasthof Hubertushöhe**<br>Christoph Vogt<br>Latrop 11-13<br>57392 Schmallenberg-Latrop<br>Tel. 02972-97110<br>www.hubertushoehe-latrop.de<br>info@ hubertushoehe-latrop.de | Am Hotel Hubertushöhe | | 5 | - | 13,- | 100 m |

## 57399 KIRCHHUNDEM

| | | | | | | |
|---|---|---|---|---|---|---|
| **Zur Hahnenquelle**<br>Uwe Grondke<br>Rhein-Weser-Turm 1<br>57399 Kirchhundem<br>Tel. 02723-9289914<br>www.zurhahnenquelle.de<br>info@zurhahnenquelle.de | befestigt, Strom, Ver- und Entsorgung; Dusche + Toilette | Montag bis Sonntag | 10 | - | 12,- | 0 m |

## 57339 ERNDTEBRÜCK

| | | | | | | |
|---|---|---|---|---|---|---|
| **Wohnmobilstellplatz Bahnhofsumfeld Erndtebrück**<br>Gemeinde Erndtebrück<br>P+R Parkplatz, Hachenbergstraße<br>57339 Erndtebrück · Tel. 02753-6050<br>www.erndtebrueck.de<br>info@erndtebrueck.de | Ortskern, befestigt, Strom, Wasser, Abwasserent-sorgung, WLAN | ganzjährig max. 72 h Standzeit | 3 | - | - | 7,3 km |

## 57271 HILCHENBACH

| | Lage / Ausstattung | Öffnungszeiten | Stellplätze / Touristenplätze | Dauerstellplätze | Kosten pro Tag ab € | Entfernung zum Rothaarsteig / Zuweg / Nr. |
|---|---|---|---|---|---|---|
| **Stadt Hilchenbach**<br>**Wohnmobilstellplatz Lützel**<br>Parkplatz Giller, Gillerbergstraße 28<br>rechter Parkplatz, liegt am RHS | kein Strom kein Wasser | ganzjährig | 3 | - | - | 200 m |
| **Wohnmobilstellplatz P4 - Zentrum**<br>Rothenberger Straße<br>liegt am Zugangsweg RHS | Strom-anschluss | ganzjährig | 3 | - | - | 5,5 km<br>300 m<br>54/55 |
| **Wohnmobilstellplatz Müsen**<br>Merklinghäuser Weg<br>liegt am Zugangsweg RHS<br><br>Tel. 02733-288133 (Touristikinform.)<br>www.hilchenbach.de · touristinfo@hilchenbach.de | Strom-anschluss | ganzjährig<br>Während der Freibadsaison kann auf den ganzen Parkplatz ausgewichen werden, wenn die Stellplätze belegt oder nicht zugänglich sind. | 3 | - | - | 14,2 km<br>0 m<br>52 |

## 57319 BAD BERLEBURG - WINGESHAUSEN

| | | | | | | |
|---|---|---|---|---|---|---|
| **Stellplatz an der Wisenthütte**<br>„Wisent-Wildnis am Rothaarsteig"<br>Tobias Decker<br>Weidiger Weg 100<br>57319 Bad Berleburg<br>Tel. 02759-9469860<br>www.stellplatz-sauerland.de · info@wisenthuette.de | befestigter Parkplatz an der Wisenthütte | ganzjährig | 20 | - | 10,- pro Nacht | 1,2 km |

## 57334 BAD LAASPHE - FEUDINGEN

| | | | | | | |
|---|---|---|---|---|---|---|
| **Wisent & Bisonpark Feudingen**<br>Wisent und Bison Artenschutzzentrum<br>Achim Wickel<br>Im Dernbach 13<br>57334 Bad Laasphe-Feudingen<br>Tel. 0151-21376645<br>achim.wickel@freenet.de | befestigter Parkplatz zwischen den Gehwegen | ganzjährig | 3 | - | Wohnwagen/ Wohnmobil: 16,-<br>Erw./Jugendl.: 8,-<br>Kinder 4-14 Jahre: 6,-<br>Hunde: n. Rücksprache | 8,0 km<br>100 m<br>60/70 |

## 57234 WILNSDORF

| | | | | | | |
|---|---|---|---|---|---|---|
| **CVJM Jugendbildungsstätte**<br>Andreas Graf<br>Neue Hoffnung 3<br>57234 Wilnsdorf<br>Tel. 02739-895311<br>www.cvjm-siegerland.de<br>info@cvjm-siegerland.de | Ortsrand, befestigt, Strom, Frühstück mögl. | ganzjährig | 2 | - | 10,- | 3 km<br>0 m |

## 35759 DRIEDORF-HEISTERBERG

| | | | | | | |
|---|---|---|---|---|---|---|
| *****Campingplatz Heisterberger Weiher**<br>Sebastiaan de Vrieze<br>Am Weiher 3<br>35759 Driedorf-Heisterberg<br>Tel. 02775-458<br>www.camping-heisterberger-weiher.de · cpheisterberger.weiher@gmail.com | direkt am Westerwald | ganzjährig | 70 | 400 | 20,- pro Zelt mit 2 Pers. | 3 km<br>0 m<br>93 |

## 35759 DRIEDORF-MADEMÜHLEN

| | | | | | | |
|---|---|---|---|---|---|---|
| **Campingplatz Krombachtalsperre**<br>Sebastiaan de Vrieze<br>An der Krombachtalsperre<br>35759 Driedorf-Mademühlen<br>Tel. 02775-300<br>www.camping-krombachtalsperre.de · krombachtalsperre@gmail.com | zwischen Wäldern und Wiesen direkt am See | ganzjährig | 40 | 300 | 20,- | 6 km<br>4 km<br>93 |

## Dein Sportpartner in der Region!

**Entdecke bei uns eine große Auswahl an Wanderschuhen, -Rucksäcken, -Stöcken sowie Outdoorbekleidung namhafter Marken wie Mammut, Lowa, Deuter, Schöffel, McKinley, Campagnolo uvm.!**

**Besuche uns in unseren Filialen nahe des Rothaarsteiges in Schmallenberg, Herborn, Dillenburg oder Bad Berleburg.
Du findest uns außerdem in Marburg, Gießen, Limburg, Gladenbach und Biedenkopf.**

**Alle Infos findest Du unter
www.intersport-begro.de**

**Wir freuen uns auf Deinen Besuch!**

INTERSPORT® BEGRO

Begro R. Krug GmbH · Weststraße 2 / Ladenzeile · 57392 Schmallenberg
Begro R. Krug GmbH · Untere Au 6 · 35745 Herborn
Robert Krug GmbH & Co. KG · Nixböthestraße 7–9 · 35683 Dillenburg
Robert Krug GmbH & Co. KG · Bahnhofstraße 3 · 57319 Bad Berleburg

# Touristische Informationsstellen

## Regionen

### Sauerland-Tourismus e.V.
Johannes-Hummel-Weg 1
57392 Schmallenberg-Bad Fredeburg
Tel: 02974 / 202190
**www.sauerland.com**

### Touristikverband Siegerland-Wittgenstein e.V.
Koblenzer Straße 73, 57072 Siegen
Tel: 0271 / 333-1020
**www.siegen-wittgenstein.info**

### Westerwald Touristik-Service
Kirchstraße 48 a, 56410 Montabaur
Tel: 02602 / 3001-0
**www.westerwald.info**

## Orte

### Tourismus Brilon Olsberg GmbH
Derkere Straße 10a, 59929 Brilon
Tel: 02961 / 96990
**www.tourismus-brilon-olsberg.de**

Ruhrstraße 32, 59939 Olsberg
Tel: 02962 / 97370
**www.tourismus-brilon-olsberg.de**

### Tourist-Information Willingen
Am Hagen 10, 34508 Willingen (Upland)
Tel: 05632 / 96943-53
**www.willingen.de**

### Winterberg Touristik und Wirtschaft GmbH
Am Kurpark 4, 59955 Winterberg
Tel: 02981 / 92500
**www.winterberg.de**

### Touristik-Gesellschaft Medebach mbH
Marktplatz 1, 59964 Medebach
Tel: 02982 / 9218610
**www.medebach-touristik.de**

### Touristinformation Hallenberg
Petrusstraße 2, 59969 Hallenberg
Tel: 02981 / 92500
**www.winterberg.de**

### Schmallenberger Sauerland Tourismus GmbH
Poststraße 7, 57392 Schmallenberg
Tel: 02972 / 97400
**www.schmallenberger-sauerland.de**

### Bad Berleburg-Tourismus GmbH
Marktplatz 1a, 57319 Bad Berleburg
Tel: 02751 / 9363-3
**www.blb-tourismus.de**

### Tourist-Information Lennestadt & Kirchhundem
Hundemstraße 18 (Bahnhof Altenhundem), 57368 Lennestadt
Tel: 02723 / 608800
**www.lennestadt-kirchhundem.de**

### Tourist-Information Erndtebrück
Talstraße 27, 57339 Erndtebrück, Tel: 02753 / 605-111
**www.erndtebrueck.de**

### Touristik-Information Hilchenbach
Markt 12, 57271 Hilchenbach, Tel: 02733 / 288133
**www.hilchenbach.de**

**Tourismusbüro Netphen**
Amtsstraße 2 + 6, 57250 Netphen
Tel: 02738 / 603238
**www.netphen.de**

**Tourismus, Kur und Stadtentwicklung Bad Laasphe GmbH**
Wilhelmsplatz 3, 57334 Bad Laasphe
Tel: 02752 / 898
**www.bad-laasphe.de**

**Tourismus & Gesellschaft für Stadtmarketing Siegen e.V.**
Rathaus / Markt 2, 57072 Siegen
Tel: 0271 / 404-1316
**www.siegen.de, www.siegen-guide.de**

**Gemeindeverwaltung Dietzhölztal**
Hauptstraße 92, 35716 Dietzhölztal
Tel: 02774 / 807-0
**www.dietzhoelztal.de**

**Gemeinde Wilnsdorf**
Marktplatz 1, 57234 Wilnsdorf
Tel: 02739 / 802-0
**www.wilnsdorf.de**

**Tourist-Information Kreuztal**
Siegener Straße 5, 57223 Kreuztal
Tel: 02732 / 51-435
**www.kreuztal.de**

**Gemeindeverwaltung Eschenburg**
Nassauer Straße 11, 35713 Eschenburg
Tel: 02774 / 915-0
**www.eschenburg.de**

**Kulturamt der Stadt Haiger**
Marktplatz 7, 35708 Haiger
Tel: 02773 / 811150
**www.haiger.de**

**Tourist-Info Oranienstadt Dillenburg**
Hauptstraße 19, 35683 Dillenburg
Tel: 02771 / 896151
**www.dillenburg.de**

**Stadtmarketing Herborn GmbH / Tourist-Info**
Bahnhofsplatz 1, 35745 Herborn
Tel: 02772 / 708-1900
**www.herborn-erleben.de**

**Gemeinde Breitscheid - Tourist-Info**
Rathausstraße 14, 35767 Breitscheid
Tel: 02777 / 913321
**www.gemeinde-breitscheid.de**

**Gemeinde Driedorf**
Wilhelmstraße 16, 35759 Driedorf
Tel: 02775 / 9542-0
**www.driedorf.de**

**Tourist-Information „Hoher Westerwald“**
Westernoher Straße 7a, 56477 Rennerod
Tel: 02664 / 9939093
**www.hoher-westerwald-info.de**

**Gemeinde Burbach**
Eicher Weg 13, 57299 Burbach
Tel: 02736 / 45-22 oder -38
**www.burbach-siegerland.de**



# Wanderwege die zum Rothaarsteig führen

Die offiziellen, Zu- bzw. Abgangswanderwege aus den umliegenden Ortschaften hin zum Rothaarsteig sind markiert durch fachkundige Wanderexperten des SGV mit einem schwarzen, ebenfalls liegenden Rothaarsteig R auf gelbem Grund.

| Nr. | ZUWEGUNG | Länge zum Steig in km |
|---|---|---|
| 1 | Olsberg | 3,7 |
| 2 | Brilon Wald | 2,5 |
| 3 | Elleringhausen | 1,9 |
| 4 | Willingen | 3,2 |
| 5 | Niedersfeld | 3,2 |
| 6 | Schwalefeld | 8,5 |
| 7 | Hildfeld | 2,0 |
| 8 | Usseln | 8,8 |
| 9 | Titmaringhausen | 5,1 |
| 10 | Düdinghausen | 10,2 |
| 11 | Referinghausen | 6,8 |
| 12 | Oberschledorn | 9,3 |
| 13 | Deifeld | 3,9 |
| 14 | Medebach | 9,4 |
| 15 | Grönebach | 1,7 |
| 16 | Elkeringhausen | 1,7 |
| 17 | Liesen | 10,1 |
| 18 | Hallenberg | 14,0 |
| 19 | Züschen | 7,6 |
| 20 | Siedlinghausen | 8,9 |
| 21 | Silbach | 6,3 |
| 22 | Altastenberg | 1,7 |
| 23 | Nordenau | 6,0 |
| 24 | Girkhausen Nord | 5,8 |
| 25 | Westfeld | 4,2 |

| Nr. | ZUWEGUNG | Länge zum Steig in km |
|---|---|---|
| 26 | Girkhausen Süd | 5,3 |
| 27 | Oberkirchen | 4,3 |
| 28 | Winkhausen | 6,8 |
| 29 | Grafschaft | 5,8 |
| 30 | Bad Berleburg Nord | 8,8 |
| 31 | Bad Berleburg Süd | 8,1 |
| 32 | Wingeshausen Nord | 6,2 |
| 33 | Aue | 8,6 |
| 34 | Schmallenberg | 9,2 |
| 35 | Fleckenberg | 5,8 |
| 36 | Lenne | 7,6 |
| 37 | Wingeshausen Süd | 6,0 |
| 38 | Milchenbach | 5,2 |
| 39 | Saalhausen | 8,2 |
| 40 | Langenei | 10,2 |
| 41 | Kickenbach | 10,9 |
| 42 | Altenhundem | 14,7 |
| 43 | Oberhundem Nord | 4,2 |
| 44 | Oberhundem Süd | 3,5 |
| 45 | Panorama-Park | 0,6 |
| 46 | Birkelbach Bhf. | 6,0 |
| 47 | Heinsberg Nord | 3,6 |
| 48 | Welschen-Ennest | 19,0 |
| 49 | Wirme | 10,9 |
| 50 | Heinsberg Süd | 3,6 |
| 51 | Zinse | 2,5 |

| Nr. | ZUWEGUNG | Länge zum Steig in km |
|---|---|---|
| 52 | Müsen | 14,2 |
| 53 | Helberhausen | 2,6 |
| 54 | Hilchenbach Nord | 5,1 |
| 55 | Hilchenbach Süd | 6,3 |
| 56 | Kreuztal | 14,7 |
| 57 | Erndtebrück | 7,3 |
| 58 | Sohlbach | 5,8 |
| 59 | Volkholz | 2,5 |
| 60 | Feudingen Nord | 6,6 |
| 61 | Glashütte | 3,0 |
| 62 | Walpersdorf | 4,5 |
| 63 | Nenkersdorf | 5,9 |
| 64 | Beienbach | 11,1 |
| 65 | Netphen | 12,8 |
| 66 | Deuz | 8,1 |
| 67 | Werthenbach | 3,7 |
| 68 | Banfe | 5,8 |
| 69 | Bad Laasphe Nord | 14,2 |
| 70 | Feudingen Süd | 8,3 |
| 71 | Hesselbach | 8,1 |
| 72 | Bad Laasphe Süd | 18,3 |
| 73 | Fischelbach | 7,3 |
| 74 | Ewersbach | 7,3 |
| 75 | Hainchen Nord | 2,7 |
| 76 | Irmgarteichen Nord | 2,3 |
| 77 | Hainchen Süd | 2,2 |

| Nr. | ZUWEGUNG | Länge zum Steig in km |
|---|---|---|
| 78 | Rittershausen | 4,5 |
| 79 | Eibelshausen | 10,4 |
| 80 | Offdilln | 3,4 |
| 81 | Irmgarteichen Süd | 3,1 |
| 82 | Gernsdorf | 3,0 |
| 83 | Rudersdorf | 4,6 |
| 84 | Wilgersdorf | 1,7 |
| 85 | Dillbrecht | 2,9 |
| 86 | Haiger Nord | 4,3 |
| 87 | Sechshelden | 1,4 |
| 88 | Eibach | 2,1 |
| 89 | Siegen | 19,9 |
| 90 | Wilnsdorf | 6,5 |
| 91 | Burbach | 2,7 |
| 92 | Holzhausen | 3,1 |
| 93 | Niederdresselndorf | 3,1 |
| 94 | Heisterberg | 4,5 |
| 95 | Waldaubach | 1,7 |
| 96 | Gusternhain Süd | 7,0 |
| 97 | Breitscheid Süd | 2,3 |
| 98 | Herborn Süd | 12,3 |
| 99 | Uckersdorf | 6,3 |
| 100 | Gusternhain Nord | 6,6 |
| 101 | Breitscheid Nord | 2,9 |
| 102 | Haiger Süd | 2,9 |
| 103 | Herborn Nord | 8,4 |

# Entfernungsübersicht

| Etappenpunkt Hauptweg | Höhe ü. NN | Kilometrierung | Brilon-Marktplatz | Möhnequelle | Borbergs Kirchhof | Ginsterkopf | Feuereiche | Bruchhauer Steine | Richtplatz | Langenberg | Clemensberg | Medebach-Küstelberg | Wagenschmier | Ruhrquelle | Winterberg Innenstadt | St. Georg Schanze | Halbstundenkreuz | Kahler Asten | Lennequelle | Neuastenberg-Lenneplätze | Langewiese | Hoheleye | Albrechtsplatz | Heidenstock | Abzweig Talvariante | Skulptur „Kein leichtes Spiel" | Bad Berleburg-Kühhude | Skulptur „Stein, Zeit, Mensch" | Hängebrücke | Großer Kopf | Abzweig Talvariante | Schmallenberg-Jagdhaus | Sombornquelle | Margaretenstein | Rhein-Weser-Turm | Limnologischer Pfad | Heinsberger Heide | Dreiherrnstein | Ferndorfquelle | Ginsburg | Giller-Aussichtsturm | Hilchenbach-Lützel | Ederquelle | Erndtebrück-Benfe | Siegquelle | Lahnquelle / Lahndorf | Ilsequelle | Kaffeebuche | Haincher Höhe | Dillquelle | Tiefenrother Höhe | Abzw. Westerw./Dillvariante | Lucaseiche | Forsthaus Steinbach | Haiger-Rodenbach | Dillenburg-Manderbach | Dillenburg-Bismarcktempel | Dillenburg-Hofgarten | Dillenburg-Bahnhof |
|---|---|---|---|---|---|---|---|---|---|---|---|---|---|---|---|---|---|---|---|---|---|---|---|---|---|---|---|---|---|---|---|---|---|---|---|---|---|---|---|---|---|---|---|---|---|---|---|---|---|---|---|---|---|---|---|---|---|---|---|---|---|---|---|---|
| Brilon-Marktplatz | 450 | 0,0 | 0 |
| Möhnequelle | 500 | 3,2 | 3 | 0 |
| Borbergs Kirchhof | 629 | 8,5 | 9 | 5 | 0 |
| Ginsterkopf | 661 | 13,5 | 14 | 10 | 5 | 0 |
| Feuereiche | 550 | 14,8 | 15 | 12 | 6 | 1 | 0 |
| Bruchhauser Steine (Info-Center) | 520 | 17,5 | 18 | 14 | 9 | 4 | 3 | 0 |
| Richtplatz | 750 | 22,9 | 23 | 20 | 14 | 9 | 8 | 5 | 0 |
| Langenberg | 843 | 24,6 | 25 | 21 | 16 | 11 | 10 | 7 | 2 | 0 |
| Clemensberg / NSG Neuer Hagen | 838 | 27,8 | 28 | 25 | 19 | 14 | 13 | 10 | 5 | 3 | 0 |
| Medebach-Küstelberg | 660 | 34,5 | 35 | 31 | 26 | 21 | 20 | 17 | 12 | 10 | 7 | 0 |
| Wagenschmier | 645 | 36,2 | 36 | 33 | 28 | 23 | 21 | 19 | 13 | 12 | 8 | 2 | 0 |
| Ruhrquelle | 670 | 39,0 | 39 | 36 | 31 | 26 | 24 | 22 | 16 | 14 | 11 | 5 | 3 | 0 |
| Winterberg Innenstadt | 670 | 42,6 | 43 | 39 | 34 | 29 | 28 | 25 | 20 | 18 | 15 | 8 | 6 | 4 | 0 |
| St.Georg Schanze Winterberg | 733 | 44,2 | 44 | 41 | 36 | 31 | 29 | 27 | 21 | 20 | 16 | 10 | 8 | 5 | 2 | 0 |
| Halbstundenkreuz | 730 | 45,6 | 46 | 42 | 37 | 32 | 31 | 28 | 23 | 21 | 18 | 11 | 9 | 7 | 3 | 1 | 0 |
| Kahler Asten | 841 | 48,9 | 49 | 46 | 40 | 35 | 34 | 31 | 26 | 24 | 21 | 14 | 13 | 10 | 6 | 5 | 3 | 0 |
| Lennequelle | 835 | 49,2 | 49 | 46 | 41 | 36 | 34 | 32 | 26 | 25 | 21 | 15 | 13 | 10 | 7 | 5 | 4 | 0 | 0 |
| Winbg.-Neuastenberg / Lenneplätze | 769 | 50,8 | 51 | 48 | 42 | 37 | 36 | 33 | 28 | 26 | 23 | 16 | 15 | 12 | 8 | 7 | 5 | 2 | 2 | 0 |
| Winterberg-Langewiese | 715 | 53,4 | 53 | 50 | 45 | 40 | 39 | 36 | 31 | 29 | 26 | 19 | 17 | 14 | 11 | 9 | 8 | 5 | 4 | 3 | 0 |
| Winterberg-Hoheleye | 730 | 55,8 | 56 | 53 | 47 | 42 | 41 | 38 | 33 | 31 | 28 | 21 | 20 | 17 | 13 | 12 | 10 | 7 | 7 | 5 | 2 | 0 |
| Albrechtsplatz | 729 | 56,9 | 57 | 54 | 48 | 43 | 42 | 39 | 34 | 32 | 29 | 22 | 21 | 18 | 14 | 13 | 11 | 8 | 8 | 6 | 4 | 1 | 0 |
| Heidenstock | 752 | 59,4 | 59 | 56 | 51 | 46 | 45 | 42 | 37 | 35 | 32 | 25 | 23 | 20 | 17 | 15 | 14 | 11 | 10 | 9 | 6 | 4 | 3 | 0 |
| Abzweig Talvariante Rothaarsteig | 750 | 60,0 | 60 | 57 | 52 | 47 | 45 | 43 | 37 | 35 | 32 | 26 | 24 | 21 | 17 | 16 | 14 | 11 | 11 | 9 | 7 | 4 | 3 | 1 | 0 |
| Skulptur „Kein leichtes Spiel" | 720 | 60,8 | 61 | 58 | 52 | 47 | 46 | 43 | 38 | 36 | 33 | 26 | 25 | 22 | 18 | 17 | 15 | 12 | 12 | 10 | 7 | 5 | 4 | 1 | 1 | 0 |
| Bad Berleburg-Kühhude | 695 | 61,7 | 62 | 59 | 53 | 48 | 47 | 44 | 39 | 37 | 34 | 27 | 26 | 23 | 19 | 18 | 16 | 13 | 13 | 11 | 8 | 6 | 5 | 2 | 2 | 1 | 0 |
| Skulptur „Stein, Zeit, Mensch" | 710 | 62,3 | 62 | 59 | 54 | 49 | 48 | 45 | 39 | 38 | 35 | 28 | 26 | 23 | 20 | 18 | 17 | 13 | 13 | 12 | 9 | 7 | 5 | 3 | 2 | 2 | 1 | 0 |
| Hängebrücke / „Ökosystem Wald" | 665 | 62,6 | 63 | 59 | 54 | 49 | 48 | 45 | 40 | 38 | 35 | 28 | 26 | 24 | 20 | 18 | 17 | 14 | 13 | 12 | 9 | 7 | 6 | 3 | 3 | 2 | 1 | 0 | 0 |
| Großer Kopf | 740 | 65,8 | 66 | 63 | 57 | 52 | 51 | 48 | 43 | 41 | 38 | 31 | 30 | 27 | 23 | 22 | 20 | 17 | 17 | 15 | 12 | 10 | 9 | 6 | 6 | 5 | 4 | 4 | 3 | 0 |
| Abzweig Talvariante Rothaarsteig | 660 | 69,3 | 69 | 66 | 61 | 56 | 55 | 52 | 46 | 45 | 42 | 35 | 33 | 30 | 27 | 25 | 24 | 20 | 20 | 19 | 16 | 14 | 12 | 10 | 9 | 9 | 8 | 7 | 7 | 4 | 0 |
| Schmallenberg-Jagdhaus | 640 | 73,2 | 73 | 70 | 65 | 60 | 58 | 56 | 50 | 49 | 45 | 39 | 37 | 34 | 31 | 29 | 28 | 24 | 24 | 22 | 20 | 17 | 16 | 14 | 13 | 12 | 12 | 11 | 11 | 7 | 4 | 0 |
| Sombornquelle | 680 | 76,4 | 76 | 73 | 68 | 63 | 62 | 59 | 54 | 52 | 49 | 42 | 40 | 37 | 34 | 32 | 31 | 28 | 27 | 26 | 23 | 21 | 20 | 17 | 16 | 16 | 15 | 14 | 14 | 11 | 7 | 3 | 0 |
| Margaretenstein | 685 | 78,3 | 78 | 75 | 70 | 65 | 64 | 61 | 55 | 54 | 51 | 44 | 42 | 39 | 36 | 34 | 33 | 29 | 29 | 28 | 25 | 23 | 21 | 19 | 18 | 18 | 17 | 16 | 16 | 13 | 9 | 5 | 2 | 0 |
| Rhein-Weser-Turm | 680 | 82,2 | 82 | 79 | 74 | 69 | 67 | 65 | 59 | 58 | 54 | 48 | 46 | 43 | 40 | 38 | 37 | 33 | 33 | 31 | 29 | 26 | 25 | 23 | 22 | 21 | 21 | 20 | 20 | 16 | 13 | 9 | 6 | 4 | 0 |
| Limnologischer Pfad | 480 | 85,6 | 86 | 82 | 77 | 72 | 71 | 68 | 63 | 61 | 58 | 51 | 49 | 47 | 43 | 41 | 40 | 37 | 36 | 35 | 32 | 30 | 29 | 26 | 26 | 25 | 24 | 23 | 23 | 20 | 16 | 12 | 9 | 7 | 3 | 0 |
| Heinsberger Heide | 630 | 88,2 | 88 | 85 | 80 | 75 | 73 | 71 | 65 | 64 | 60 | 54 | 52 | 49 | 46 | 44 | 43 | 39 | 39 | 37 | 35 | 32 | 31 | 29 | 28 | 27 | 27 | 26 | 26 | 22 | 19 | 15 | 12 | 10 | 6 | 3 | 0 |
| Dreiherrnstein | 673 | 90,1 | 90 | 87 | 82 | 77 | 75 | 73 | 67 | 66 | 62 | 56 | 54 | 51 | 48 | 46 | 45 | 41 | 41 | 39 | 37 | 34 | 33 | 31 | 30 | 29 | 28 | 28 | 28 | 24 | 21 | 17 | 14 | 12 | 8 | 5 | 2 | 0 |
| Ferndorfquelle | 600 | 93,5 | 94 | 90 | 85 | 80 | 79 | 76 | 71 | 69 | 66 | 59 | 57 | 55 | 51 | 49 | 48 | 45 | 44 | 43 | 40 | 38 | 37 | 34 | 34 | 33 | 32 | 31 | 31 | 28 | 24 | 20 | 17 | 15 | 11 | 8 | 5 | 3 | 0 |
| Ginsburg | 580 | 97,7 | 98 | 95 | 89 | 84 | 83 | 80 | 75 | 73 | 70 | 63 | 62 | 59 | 55 | 54 | 52 | 49 | 49 | 47 | 44 | 42 | 41 | 38 | 38 | 37 | 36 | 35 | 35 | 32 | 28 | 25 | 21 | 19 | 16 | 12 | 10 | 8 | 4 | 0 |
| Giller-Aussichtsturm | 654 | 99,2 | 99 | 96 | 91 | 86 | 84 | 82 | 76 | 75 | 71 | 65 | 63 | 60 | 57 | 55 | 54 | 50 | 50 | 48 | 46 | 43 | 42 | 40 | 39 | 38 | 38 | 37 | 37 | 33 | 30 | 26 | 23 | 21 | 17 | 14 | 11 | 9 | 6 | 2 | 0 |
| Hilchenbach-Lützel | 560 | 101,0 | 101 | 98 | 93 | 88 | 86 | 84 | 78 | 76 | 73 | 67 | 65 | 62 | 58 | 57 | 55 | 52 | 52 | 50 | 48 | 45 | 44 | 42 | 41 | 40 | 39 | 39 | 38 | 35 | 32 | 28 | 25 | 23 | 19 | 15 | 13 | 11 | 8 | 3 | 2 | 0 |
| Ederquelle | 630 | 107,3 | 107 | 104 | 99 | 94 | 93 | 90 | 84 | 83 | 80 | 73 | 71 | 68 | 65 | 63 | 62 | 58 | 58 | 57 | 54 | 52 | 50 | 48 | 47 | 47 | 46 | 45 | 45 | 42 | 38 | 34 | 31 | 29 | 25 | 22 | 19 | 17 | 14 | 10 | 8 | 6 | 0 |
| Erndtebrück-Benfe | 570 | 109,5 | 110 | 106 | 101 | 96 | 95 | 92 | 87 | 85 | 82 | 75 | 73 | 71 | 67 | 65 | 64 | 61 | 60 | 59 | 56 | 54 | 53 | 50 | 50 | 49 | 48 | 47 | 47 | 44 | 40 | 36 | 33 | 31 | 27 | 24 | 21 | 19 | 16 | 12 | 10 | 9 | 2 | 0 |
| Siegquelle | 600 | 112,2 | 112 | 109 | 104 | 99 | 97 | 95 | 89 | 88 | 84 | 78 | 76 | 73 | 70 | 68 | 67 | 63 | 63 | 61 | 59 | 56 | 55 | 53 | 52 | 51 | 51 | 50 | 50 | 46 | 43 | 39 | 36 | 34 | 30 | 27 | 24 | 22 | 19 | 15 | 13 | 11 | 5 | 3 | 0 |
| Lahnquelle/Lahnhof | 605 | 115,8 | 116 | 113 | 107 | 102 | 101 | 98 | 93 | 91 | 88 | 81 | 80 | 77 | 73 | 72 | 70 | 67 | 67 | 65 | 62 | 60 | 59 | 56 | 56 | 55 | 54 | 54 | 53 | 50 | 47 | 43 | 39 | 38 | 34 | 30 | 28 | 26 | 22 | 18 | 17 | 15 | 9 | 6 | 4 | 0 |
| Ilsequelle | 620 | 120,1 | 120 | 117 | 112 | 107 | 105 | 103 | 97 | 96 | 92 | 86 | 84 | 81 | 78 | 76 | 75 | 71 | 71 | 69 | 67 | 64 | 63 | 61 | 60 | 59 | 58 | 58 | 58 | 54 | 51 | 47 | 44 | 42 | 38 | 35 | 32 | 30 | 27 | 22 | 21 | 19 | 13 | 11 | 8 | 4 | 0 |
| Kaffeebuche | 590 | 124,0 | 124 | 121 | 116 | 111 | 109 | 107 | 101 | 99 | 96 | 90 | 88 | 85 | 81 | 80 | 78 | 75 | 75 | 73 | 71 | 68 | 67 | 65 | 64 | 63 | 62 | 62 | 61 | 58 | 55 | 51 | 48 | 46 | 42 | 38 | 36 | 34 | 31 | 26 | 25 | 23 | 17 | 15 | 12 | 8 | 4 | 0 |
| Haincher Höhe | 578 | 126,9 | 127 | 124 | 118 | 113 | 112 | 109 | 104 | 102 | 99 | 92 | 91 | 88 | 84 | 83 | 81 | 78 | 78 | 76 | 74 | 71 | 70 | 68 | 67 | 66 | 65 | 65 | 64 | 61 | 58 | 54 | 51 | 49 | 45 | 41 | 39 | 37 | 33 | 29 | 28 | 26 | 20 | 17 | 15 | 11 | 7 | 3 | 0 |
| Dillquelle | 560 | 128,1 | 128 | 125 | 120 | 115 | 113 | 111 | 105 | 104 | 100 | 94 | 92 | 89 | 86 | 84 | 83 | 79 | 79 | 77 | 75 | 72 | 71 | 69 | 68 | 67 | 66 | 66 | 66 | 62 | 59 | 55 | 52 | 50 | 46 | 43 | 40 | 38 | 35 | 30 | 29 | 27 | 21 | 19 | 16 | 12 | 8 | 4 | 1 | 0 |
| Tiefenrother Höhe | 551 | 132,9 | 133 | 130 | 124 | 119 | 118 | 115 | 110 | 108 | 105 | 98 | 97 | 94 | 90 | 89 | 87 | 84 | 84 | 82 | 80 | 77 | 76 | 74 | 73 | 72 | 71 | 71 | 70 | 67 | 64 | 60 | 57 | 55 | 51 | 47 | 45 | 43 | 39 | 35 | 34 | 32 | 26 | 23 | 21 | 17 | 13 | 9 | 6 | 5 | 0 |
| Abzweig Westerwald-/Dillvariante | 520 | 134,6 | 135 | 131 | 126 | 121 | 120 | 117 | 112 | 110 | 107 | 100 | 98 | 96 | 92 | 90 | 89 | 86 | 85 | 84 | 81 | 79 | 78 | 75 | 75 | 74 | 73 | 72 | 72 | 69 | 64 | 61 | 58 | 56 | 52 | 49 | 46 | 45 | 41 | 37 | 35 | 34 | 27 | 25 | 22 | 19 | 15 | 11 | 8 | 7 | 2 | 0 |
| Lucaseiche | 440 | 136,2 | 136 | 133 | 128 | 123 | 121 | 119 | 113 | 112 | 108 | 102 | 100 | 97 | 94 | 92 | 91 | 87 | 87 | 85 | 83 | 80 | 79 | 77 | 76 | 75 | 74 | 74 | 70 | 67 | 63 | 60 | 58 | 54 | 51 | 48 | 46 | 43 | 39 | 37 | 35 | 29 | 27 | 24 | 20 | 16 | 12 | 9 | 8 | 3 | 2 | 0 |
| Forsthaus Steinbach | 380 | 137,1 | 137 | 134 | 129 | 124 | 122 | 120 | 114 | 113 | 109 | 103 | 101 | 98 | 95 | 93 | 92 | 88 | 88 | 86 | 84 | 81 | 80 | 78 | 77 | 76 | 75 | 75 | 75 | 71 | 68 | 64 | 61 | 59 | 55 | 52 | 49 | 47 | 44 | 39 | 38 | 36 | 30 | 28 | 25 | 21 | 17 | 13 | 10 | 9 | 4 | 3 | 1 | 0 |
| Haiger-Rodenbach | 310 | 142,2 | 142 | 139 | 134 | 129 | 127 | 125 | 119 | 118 | 114 | 108 | 106 | 103 | 100 | 98 | 97 | 93 | 93 | 91 | 89 | 86 | 85 | 83 | 82 | 81 | 81 | 80 | 80 | 76 | 73 | 69 | 66 | 64 | 60 | 57 | 54 | 52 | 49 | 45 | 43 | 41 | 35 | 33 | 30 | 26 | 22 | 18 | 15 | 14 | 9 | 8 | 6 | 5 | 0 |
| Dillenburg-Manderbach | 305 | 146,7 | 147 | 144 | 138 | 133 | 132 | 129 | 124 | 122 | 119 | 112 | 111 | 108 | 104 | 103 | 101 | 98 | 98 | 96 | 93 | 91 | 90 | 87 | 87 | 86 | 85 | 84 | 84 | 81 | 77 | 74 | 70 | 68 | 65 | 61 | 59 | 57 | 53 | 49 | 48 | 46 | 39 | 37 | 35 | 31 | 27 | 23 | 20 | 19 | 14 | 12 | 11 | 10 | 5 | 0 |
| Dillenburg-Bismarcktempel | 260 | 152,8 | 153 | 150 | 144 | 139 | 138 | 135 | 130 | 128 | 125 | 118 | 117 | 114 | 110 | 109 | 107 | 104 | 104 | 102 | 99 | 97 | 96 | 93 | 93 | 92 | 91 | 91 | 90 | 87 | 84 | 80 | 76 | 75 | 71 | 67 | 65 | 63 | 59 | 55 | 54 | 52 | 46 | 43 | 41 | 37 | 33 | 29 | 26 | 25 | 20 | 18 | 17 | 16 | 11 | 6 | 0 |
| Dillenburg-Hofgarten | 237 | 154,2 | 154 | 151 | 146 | 141 | 139 | 137 | 131 | 130 | 126 | 120 | 118 | 115 | 112 | 110 | 109 | 105 | 105 | 103 | 101 | 98 | 97 | 95 | 94 | 93 | 93 | 92 | 92 | 88 | 85 | 81 | 78 | 76 | 72 | 69 | 66 | 64 | 61 | 57 | 55 | 53 | 47 | 45 | 42 | 38 | 34 | 30 | 27 | 26 | 21 | 20 | 18 | 17 | 12 | 8 | 1 | 0 |
| Dillenburg-Bahnhof | 235 | 154,8 | 155 | 152 | 146 | 141 | 140 | 137 | 132 | 130 | 127 | 120 | 119 | 116 | 112 | 111 | 109 | 106 | 106 | 104 | 101 | 99 | 98 | 95 | 95 | 94 | 93 | 93 | 92 | 89 | 86 | 82 | 78 | 77 | 73 | 69 | 67 | 65 | 61 | 57 | 56 | 54 | 48 | 45 | 43 | 39 | 35 | 31 | 28 | 27 | 22 | 20 | 19 | 18 | 13 | 8 | 2 | 1 | 0 |

**Kleine Auszeit Natürlich ganz oben** – *für 3 Tage / 2 Nächte* –

Genießen Sie die schwingende Landschaft hoch oben im Rothaarsteigland. Als Mitbegründer der Sauerländer Wandergasthöfe und als Rothaarsteig Qualitätsbetrieb gehören wir zu den Wanderprofis im Sauerland.

*7 zertifizierte Qualitätswanderwege liegen Ihnen zu Füßen!*

- 2/7 x Übernachtungen mit 4-Gang-Wahlmenü
- Tourenpaket vom Büfett, inkl. Getränk
- Detaillierte Tourenvorschläge
- Wellnessbereich inkl. Bademantel & Saunatücher
- Transfers können Sie individuell hinzu buchen
- Kostenlose Linienbusbenutzung
- Kostenlose WLAN-Nutzung • Parkplätze

**Preise p.P. im Komfort-DZ Typ Wittgenstein**

| | |
|---|---|
| 3 Tage / 2 Nächte **159€** | 6 Tage / 5 Nächte **384€** |
| 4 Tage / 3 Nächte **235€** | 7 Tage / 6 Nächte **459€** |
| 5 Tage / 4 Nächte **309€** | 8 Tage / 7 Nächte **525€** |

**Landgasthof Gilsbach*****
Höhenwanderdorf Langewiese
Annemarie & Andreas Gilsbach
59955 Winterberg
Tel. 02758-98420 · Fax: 984220
www.landgasthof-gilsbach.de
info@landgasthof-gilsbach.de



# Echt und authentisch!

Alle Motive in unserer Broschüren wurden original so am Rothaarsteig fotografiert. Wo welches entstand, verrät Ihnen unser Bildnachweis je Seite von oben links nach unten rechts:

| Seite | |
|---|---|
| Titel: | Naturschutzgebiet „Neuer Hagen" / Niedersfelder Hochheide bei Winterberg-Niedersfeld |
| 3 | Landschaftsrahmen am RHS auf dem Kornberg bei Dillenburg-Donsbach |
| 8 | Aussicht vom Rothaarsteig bei Winterberg-Neuastenberg |
| 9 | Auf dem Clemensberg bei Winterberg-Niedersfeld |
| 10/11 | Holzsteg nahe „Wagenschmier" bei Medebach-Küstelberg |
| 13 | Hängebrücke am Rothaarsteig bei Bad Berleburg-Kühhude |
| 14 | RHS-Spur „Kahle Pön" mit Blick auf Medebach-Düdinghausen |
| 16 | Morgendunst im Sauerland |
| 18/19 | Aussicht von der Ginsburg bei Hilchenbach-Lützel |
| 20 | Hauseingang Gutscafé Rosenbogen Heidrich in Olsberg-Bruchhausen |
| 22 | Heideblüte am Rothaarsteig auf dem Kahler Asten |
| 23 | RHS-Schutzhütte auf dem Hillekopf bei Medebach-Küstelberg |
| 24 | Blühende Wiese auf dem Kahler Asten bei Winterberg |
| 29 | Gewittertorte im Gutscafé Rosenbogen Heidrich in Olsberg-Bruchhausen |
| 30/31 | Wisent-Wildnis am RHS bei Bad Berleburg-Wingeshausen |
| 34 | Sonnenuntergang über der Eisenstraße nahe Kalteiche bei Wilgersdorf |
| 36 | Ranger Südwestfalen auf dem Clemensberg bei Winterberg-Niedersfeld |

| Seite | |
|---|---|
| 37 | Ranger Matthias |
| 38 | Auf dem Rothaarsteig nahe der Siegquelle |
| 39 | Fingerhutblüte auf der RHS-Spur „Kahler Asten-Steig" |
| 41 | Sonnenuntergang auf dem Kahler Asten bei Winterberg |
| 45 | Hotel Hoher Knochen bei Schmallenberg-Westfeld |
| 67 | Jugendherberge Winterberg-Neuastenberg |
| 68 | Heideblüte am Rothaarsteig |
| 69 | Hiebammen Hütte bei Brilon-Petersborn |
| 73 | Winter auf dem Kahler Asten |
| 75 | Trekkingplatz „Himmelsnah" bei Brilon-Petersborn |
| 76 | Sommerblumenwiese am Rothaarsteig |
| 79 | Kyrilltor im Bürgerwald bei Brilon-Petersborn |
| 81 | Pilze am Rothaarsteig |
| 83 | Startpunkt des RHS vor dem historischen Rathaus Brilon |
| 84 | Schilderbaum in Schmallenberg-Fleckenberg |
| 85 | Aussicht über das Sauerland |
| 86 | Ferienhaus bei Winterberg-Hoheleye |
| 87 | RHS-Wegweiser im Edertal |
| 88/89 | RHS-Spur „Kahle Pön" bei Medebach-Düdinghausen |
| 90-92 | Hängebrücke am RHS bei Bad Berleburg-Kühhude |
| 93 | Moorgebiet nahe der Ederquelle |

Volks- und Raiffeisenbanken
am Rothaarsteig

# FRISCHE KOMMT SELTEN ALLEIN.

Leidenschaft ist, was uns verbindet.
Frisches **VELTINS.**